


| | | |
|---|--|------------------|
|  | UNIDAD ADMINISTRATIVA ESPECIAL DE GESTIÓN DE RESTITUCIÓN DE TIERRAS DESPOJADAS | PÁGINA: 1 DE 64 |
| | PROCESO: RUPTA | CÓDIGO: RU-FO-05 |
| | PUBLICACIÓN DEL SENTIDO DE LA DECISIÓN A TERCEROS EN PÁGINA WEB | VERSIÓN: 1 |

Clasificación de la Información: Publica Reservada Clasificada

Fecha de aprobación: 23/02/2021

Florencia, 27 de marzo de 2026

ID 894614

La Unidad Administrativa Especial de Gestión de Restitución de Tierras Despojadas (UAEGRTD) como entidad encargada de la administración⁴³ del Registro Único de Predios y Territorios Abandonados (Rupta), dispuesto en los artículos 19⁴⁴ y 33 A⁴⁵ de la Ley 387 de 1997, comunica que se profirió la Resolución No. RQ 01489 DE 30 DE SEPTIEMBRE DE 2025, "Por la cual se declara la improcedencia de un procedimiento de cancelación en el Rupta por solicitud de parte" como resultado del trámite administrativo adelantado con ocasión de la solicitud de Cancelación de una medida de protección en el Rupta, radicada con el número interno de identificación (ID) **894614** respecto del predio que se relaciona a continuación:

| | |
|--|-----------------------------------|
| Departamento | Caquetá |
| Municipio | Puerto Rico |
| Vereda / Barrio | Urbanización Hernando Turbay |
| Nombre del predio | Carrera 7 # 3a-74 Sur Calle 4 sur |
| No. Folio de matrícula inmobiliaria | 425-67041 |
| Número predial | 185920101000001910012000000000 |

El referido acto administrativo, ordenó la comunicación del sentido de la decisión en la página web de la entidad, de conformidad con lo dispuesto en el artículo 2.15.6.2.9 del Decreto 1071 de 2015, adicionado por el Decreto 640 de 2020:

“ARTÍCULO 2.15.6.2.9. Notificación. El acto administrativo que pone fin al procedimiento de inscripción o de cancelación deberá ser notificado a los intervinientes que se constituyeron como partes o a sus representantes o apoderados, de conformidad con lo establecido en el Capítulo V del Título III de la Parte 1 de la Ley 1437 de 2011, o la norma que lo modifique, adicione o sustituya. Se entenderá que la publicidad frente a terceros fue realizada con la anotación registral correspondiente en el folio de matrícula inmobiliaria del predio objeto de la solicitud ordenada por la entidad administradora del Rupta, cuando resulte procedente tal actuación.

En todo caso, se deberá realizar una publicación en la página web de la entidad, en la cual se indique el sentido de la decisión.

Contra el acto administrativo que pone “fin al procedimiento de inscripción o de cancelación de una medida de protección en el Rupta, únicamente procede el recurso de reposición, el cual


⁴³ Decreto 2365 de 2015. Artículo 28, parágrafo 1°: “El Sistema de Información RUPTA será trasladado, para efectos de su administración, a la Unidad Administrativa Especial para Gestión y Restitución de Tierras Despojadas. La transferencia se efectuará en los términos previstos en el presente artículo y mediante acta con el contenido arriba dispuesto.”

⁴⁴ Ley 387 de 1997. Artículo 19: “(...)El Incora llevará un registro de los predios rurales abandonados por los desplazados por la violencia e informará a las autoridades competentes para que procedan a impedir cualquier acción de enajenación o transferencia de títulos de propiedad de estos bienes, cuando tal acción se adelante contra la voluntad de los titulares de los derechos respectivos”.

⁴⁵ Ley 387 de 1997. Artículo 33 A: “La inscripción en el Registro Único de Predios y Territorios Abandonados (Rupta), creado por la Ley 387 de 1997, procederá de oficio, o por solicitud del interesado y deberá realizarse dentro de los dos (2) años siguientes al hecho victimizante, salvo fuerza mayor o caso fortuito.

La cancelación en el Rupta procederá en cualquier tiempo respecto de medidas individuales o colectivas, de oficio o por solicitud del beneficiario de la medida o del propietario del predio. Una vez recibida la solicitud, o iniciado el trámite de oficio, la Unidad Administrativa Especial de Gestión de Restitución de Tierras Despojadas, **comunicará dicho trámite a través del medio más eficaz a quienes puedan verse directamente afectados por la decisión, a fin de que puedan intervenir en el trámite administrativo para aportar las pruebas que se pretendan hacer valer.** La referida Unidad tendrá un término de sesenta (60) días contados a partir del momento en que acometa el estudio para decidir sobre la inclusión o cancelación en el Rupta. Este término podrá ser prorrogado hasta por treinta (30) días, cuando existan o sobrevengan circunstancias que lo justifiquen. El Gobierno nacional reglamentará este procedimiento administrativo especial, en armonía con la Ley 1448 de 2011.” (Negrilla fuera de texto).

RU-FO-05
V1

| | | |
|---|---|-------------------------|
|  | UNIDAD ADMINISTRATIVA ESPECIAL DE GESTIÓN DE RESTITUCIÓN DE TIERRAS DESPOJADAS | PÁGINA: 2 DE 64 |
| | PROCESO: RUPTA | CÓDIGO: RU-FO-05 |
| | PUBLICACIÓN DEL SENTIDO DE LA DECISIÓN A TERCEROS EN PÁGINA WEB | VERSIÓN: 1 |

Clasificación de la Información: Publica Reservada Clasificada

Fecha de aprobación: 23/02/2021



deberá presentarse en la diligencia de notificación o dentro de los diez (10) días siguientes a esta." (Negrilla fuera de texto).

De conformidad con lo anterior, la Dirección Territorial Caquetá de la UAEGRTD por medio del presente comunica que el sentido de la decisión adoptada mediante la Resolución No. RQ 01489 DE 30 DE SEPTIEMBRE DE 2025, "Por la cual se declara la improcedencia de un procedimiento de cancelación en el Rupta por solicitud de parte", fue decretar la improcedencia de solicitud de cancelación de la medida de protección Rupta respecto del predio indicado previamente, asociado al **ID 894614**.

Cordialmente,



UBER ARLEY LLANOS RAMÍREZ
DIRECTOR TERRITORIAL DE CAQUETÁ
UNIDAD ADMINISTRATIVA ESPECIAL GESTIÓN DE RESTITUCIÓN DE TIERRAS DESPOJADAS

Proyectó: K. Córdoba 
Revisó: W. Díaz 

| | | |
|----------------|--|--|
| Id | 6675388 |  |
| Id restitución | 894614 | |
| Etapas | Etapa de Registro | |
| Serie | Proceso de | |
| Categoría | Información relacionada con el Registro Único de Predios y Territorios Abandonados (RUPTA) | |
| Tipo | Publicación del sentido de la decisión a terceros en página web (Rupta) | Usuario Registro karen.cordoba |
| No Documento | | Fecha Registro |
| Fecha | 27/03/26 12:00 AM | 31/03/26 11:00 |

RU-FO-05
V1