


**UNIDAD ADMINISTRATIVA ESPECIAL DE GESTIÓN DE RESTITUCIÓN DE TIERRAS
DESPOJADAS
DIRECCIÓN TERRITORIAL DEL META
ID. 1031740
NOTIFICACIÓN POR AVISO NT 00213**



A través de la presente se realiza la notificación por aviso a los herederos determinados e indeterminados en página web del señor **LUZ MARINA GONZÁLEZ ROJAS**, (fallecida) quien se identificó con cédula de ciudadanía No. **21.174.413**, **JUAN DE JESÚS GONZÁLEZ ÁLVAREZ** (q.e.p.d.). quien se identificó con cédula de ciudadanía No. **484.181** y a los señores **HUMBERTO GONZÁLEZ ROJAS**, con C.C. No. **19.184.625**; **JUAN DE JESÚS GONZÁLEZ ROJAS**, con cédula de identificación No. **17.410.332**; **GERARDO GONZÁLEZ ROJAS**, identificado con C.C. No. **17.411.863**; **BRENDA CAROLINA GONZÁLEZ ROJAS**, identificado con cedula de ciudadanía **21.175.285**, **DANIEL SEBASTIÁN IREGUI GONZÁLEZ**, identificado con C.C **1.121.915.048**, **ANDREA DEL PILAR IREGUI GONZÁLEZ** identificada con cédula de ciudadanía número **40.332.098**; **HÉCTOR DISNEY GONZÁLEZ CALDERÓN** Identificado con C.C. No. **17.415.669**, **PATRICIA ACUÑA**, **MARTHA LUCIA ACUÑA** (sin información)

Villavicencio 01 de junio de 2026

La Unidad Administrativa Especial de Gestión de Restitución de Tierras Despojadas, Dirección Territorial de Meta hace saber que emitió **RESOLUCION RT 00345 DE 30 DE ABRIL DE 2026** "Por la cual se inscribe una solicitud en el Registro de Tierras Despojadas y Abandonadas Forzosamente" respecto a la solicitud en relación con el predio denominado predio La Riviera ubicado en la vereda Quebraditas del municipio de Acacias Metas, identificado con los folios de matrícula inmobiliaria Nos. 232-17615247 y 232-32892, con cédula catastral número 5000600020000002001220000000000000, con una extensión georreferenciada de treinta y dos hectáreas más cinco mil cincuenta y cinco metros cuadrados (32 ha+50552). distinguido con **ID. 1031740**

En virtud de lo anterior, el Director Territorial Meta, de la Unidad Administrativa Especial de Gestión de Restitución de Tierras Despojadas,

RESUELVE:

PRIMERO: Inscribir en el Registro de Tierras Despojadas y Abandonadas Forzosamente a la solicitante sus hermanos Humberto González Rojas, con C.C. No.19.184. Juan de Jesús González Rojas, con cédula de identificación No. 17.410 ; Brenda Carolina González Rojas. 21.175. Luz Marina González Rojas, (fallecida) quien se identificó con cédula de ciudadanía No. 21.174.413 y sus legitimados, Daniel Sebastián Iregui González, identificado con 1.121.915. Andrea del Pilar Iregui González identificada con cédula de ciudadanía número 40.332. Héctor Disney González Calderón Identificado con C.C. No. 17.415. 17.414.1

cédula de ciudadanía No. 38.730.120. y las hijas no reconocidas Patricia Acuña, Martha Lucía Acuña, como LEGITIMARIOS del señor Juan de Jesús González Álvarez (q.e.p.d.), quien fue POSEEDOR de los folios del municipio de Acacias Metas, identificado con los folios de matrícula inmobiliaria Nos. 232-17615247 y 232-32892, con cédula catastral número 5000600020000002001220000000000000, con una extensión georreferenciada de treinta y dos hectáreas más cinco mil cincuenta y cinco metros cuadrados (32 ha+50552).


SEGUNDO: Establecer como periodo de influencia armada para los efectos contemplados en la Ley 1448 de 2011 en relación con el predio objeto de esta decisión para la situación de abandono y de despojo entre los años 2000, 2.003,2009 y 2010.

TERCERO: Ordenar a la Oficina de Registro de Instrumentos Públicos de Acacias - Meta, que en el término de cinco (5) contados a partir del recibido de la correspondiente comunicación, proceda a inscribir en los folios de matrículas Nos. 232-17615 y 232-32892, la medida de protección inscrita de que trata el artículo 2.15.1.4.1 numeral 2º del Decreto 1071 de 2015, modificado por el artículo 1º del Decreto 440 de 2016 de 2016.

CUARTO: Ordenar a la Oficina de Registro de Instrumentos Públicos de Acacias- Meta, que en el término de cinco (5) contados a partir del recibido de la correspondiente comunicación, proceda a cancelar en los folios de matrícula Nos. 232-17615 y 232-32892, la medida de protección inscrita de

287 Importante dejar en claro que el área del predio solicitado en restitución esta cobija una parte de este folio.

RT-RO-ND-05
V5


GESTIÓN ADMINISTRATIVA
 DIRECCIÓN TERRITORIAL DE META
 Villavicencio

Fecha de aprobación: 25/02/2022

Guía: 11 No. 31-23 Centro, Villavicencio-Meta, Colombia
 www.restituciondefierras.gov.co | Siganos en: @URestitucion

**RT-RG-FO-21
V.4**

Clasificación de la Información: Publica Reservada Clasificada

Fecha de aprobación: 17/01/2019

Unidad Administrativa Especial de Gestión de Restitución de Tierras Despojadas – Dirección Territorial Meta Villavicencio

personalmente dentro del término estipulado en el artículo 2.15.1.6.5. del Decreto 1071 de 2015.




YENNY KATHERYNE LOPEZ FIERRO

Líder Etapa Administrativa

Territorial Meta

Unidad Administrativa Especial Gestión de Restitución de Tierras Despojadas

CONSTANCIA DES-FIJACIÓN. Villavicencio Meta nueve (09) de junio de 2026. En la fecha se desfija el presente aviso siendo las 5:00 pm




YENNY KATHERYNE LOPEZ FIERRO

Líder Etapa Administrativa

Territorial Meta

Unidad Administrativa Especial Gestión de Restitución de Tierras Despojadas

Proyectó: Angie Salazar Abogada secretaria 
Vo.Bo (N/A)

RT-RG-FO-21
V.4

Clasificación de la Información: Publica Reservada Clasificada

Fecha de aprobación: 17/01/2019

Unidad Administrativa Especial de Gestión de Restitución de Tierras Despojadas – Dirección Territorial Meta Villavicencio

Calle 41 No 31-23 Centro, Villavicencio-Meta- Teléfono (601) 3770300 Extensión 8357 – Celular 3134221626 Villavicencio – Meta – Colombia

www.restituciondeltierras.gov.co Síguenos en: @URestitucion

