

UNIDAD ADMINISTRATIVA ESPECIAL DE GESTIÓN DE RESTITUCIÓN DE TIERRAS DESPOJADAS

RESOLUCIÓN NÚMERO RGE 0667 DEL 22 DE MAYO DE 2026

"Por medio de la cual se decide sobre la inscripción en el Registro de Tierras Despojadas y Abandonadas Forzosamente del proceso de restitución de derechos territoriales con ID 1134733 de la Comunidad Indígena Kwe'sx Nasa Cxa Yuce, perteneciente al pueblo indígena Nasa, ubicada en el municipio de Puerto Caicedo, vereda San José, inspección de Arizona, departamento de Putumayo".

EL DIRECTOR TERRITORIAL

En ejercicio de las facultades legales otorgadas por la Ley 1448 de 2011, el Decreto Ley 4633 de 2011, los Decretos reglamentarios 4801 de 2011 y 1071 de 2015 y por las Resoluciones 131 y 227 de 2012 de la Dirección General de la Unidad Administrativa Especial de Gestión de Restitución de Tierras Despojadas.

CONSIDERANDO

Que se encuentran surtidas las diligencias y etapas del procedimiento administrativo de restitución de derechos territoriales necesarias para que la Unidad Administrativa Especial de Gestión de Restitución de Tierras Despojadas en adelante UAEGRTD decida sobre la inscripción en el Registro de Tierras Despojadas y Abandonadas Forzosamente del territorio colectivo de la Comunidad Indígena Kwe'sx Nasa Cxa Yuce, perteneciente al pueblo indígena Nasa, ubicada en el municipio de Puerto Caicedo, vereda San José, inspección de Arizona, departamento de Putumayo.

1. FUNDAMENTOS JURÍDICOS DE LA INSCRIPCIÓN EN EL REGISTRO DE TIERRAS DESPOJADAS Y ABANDONADAS FORZOSAMENTE

Las normas del Derecho Internacional de Derechos Humanos y de Derecho Internacional Humanitario¹, integrantes del bloque de constitucionalidad², y aplicables por las autoridades administrativas en ejercicio del control de convencionalidad³, convergen⁴ en contextos de transición, con el fin de proteger, respetar y garantizar los derechos fundamentales y el patrimonio de las víctimas de abandono, confinamiento y despojo, como sujetos de especial protección internacional y constitucional.

Que, la Convención Americana sobre Derechos Humanos, el Convenio 169 de la OIT, aprobado mediante la Ley 21 de 1991, sobre pueblos indígenas y tribales, la Declaración de las Naciones Unidas de los Derechos de los Pueblos Indígenas de 2007, la Declaración Americana sobre Pueblos Indígenas de 2016, reconocen y amparan el derecho de los pueblos indígenas a la integridad física y cultural, en concordancia con sus usos y costumbres, así como, el derecho que tienen sobre sus territorios ancestrales.

¹ Artículo 3° común a los Convenios de Ginebra y Protocolo II adicional

² Artículos 93 y 94 de la Constitución Política

³ Corte Interamericana de Derechos Humanos, Caso Gelman Vs Uruguay párrafo 193.

⁴ Corte Interamericana de Derechos Humanos, Caso Bamaca Velásquez Vs Guatemala, párrafo 205-207. En igual sentido, el voto razonado del Juez A.A. Cançado Trindade, en la misma causa, párrafo 27.

RD-CR-MO-08
V2

Clasificación de la Información: Publica Reservada Clasificada Fecha de aprobación: 20/08/2020
Unidad Administrativa Especial de Gestión de Restitución de Tierras Despojadas – Dirección territorial Putumayo-Mocoa

Continuación de Resolución RGE 0667 "Por medio de la cual se decide sobre la inscripción en el Registro de Tierras Despojadas y Abandonadas Forzosamente del proceso de restitución de derechos territoriales con ID 1134733 de la Comunidad Indígena Kwe'sx Nasa Cxa Yuce, perteneciente al pueblo indígena Nasa, ubicada en el municipio de Puerto Caicedo, vereda San José, inspección de Arizona, departamento de Putumayo".

Que, la Constitución Política de Colombia consagra en el artículo 7° que "el Estado reconoce y protege la diversidad étnica y cultural de la Nación colombiana", garantizando un estatus especial de protección para los pueblos indígenas existentes en Colombia, el cual, tal como lo ha manifestado la Honorable Corte Constitucional, redundando en beneficio de la existencia e integridad de las distintas culturas de la Nación.

Que, la Corte Constitucional, mediante Sentencia T- 025 de 2004, reconoce la existencia de un estado de cosas inconstitucional causado por el conflicto armado interno, el cual tiene un impacto en términos de desplazamiento forzado sobre los pueblos indígenas y ordena al Gobierno Nacional, a través del Auto 004 de 2009, la protección especial de 34 pueblos indígenas en riesgo de exterminio físico y cultural.

Que, los artículos 3° y 143 del Decreto Ley 4633 de 2011, precisan quiénes se consideran víctimas y titulares del derecho a la restitución, en su orden.

Que, en relación con la presentación de la solicitud de restitución, el artículo 147 del Decreto Ley 4633 de 2011, dispone que las solicitudes de restitución de derechos territoriales "se presentarán de manera verbal o escrita ante la Unidad Administrativa Especial de Gestión de Restitución de Tierras Despojadas. En aquellos casos en los cuales las oficinas de la Defensoría del Pueblo y los Centros Regionales de Atención y Reparación a Víctimas identifiquen despojo y/o abandono de territorios indígenas, remitirán los casos a la Unidad Administrativa Especial de Gestión de Restitución de Tierras Despojadas"

Que, la jurisprudencia constitucional ha definido el derecho a la restitución como uno de carácter fundamental⁵, ha establecido el principio de favorabilidad en la valoración de la condición de víctima (C- 781 de 2012), ha entendido que la expresión "con ocasión del conflicto armado," alude a "una relación cercana y suficiente con el desarrollo del conflicto armado"(Corte Constitucional, C- 253A de 2012) y ha definido que el límite temporal del 1 de enero de 1991 del artículo 75 de la Ley 1448 y del artículo 142 del Decreto Ley 4633 de 2011 tiene justificación en finalidades constitucionalmente legítimas y no resulta desproporcionada.

Que es competencia de la UAEGRTD adelantar el trámite de restitución de derechos territoriales de las comunidades indígenas de oficio, conforme al artículo 143 literal D) del Decreto Ley 4633 de 2011, con el ánimo de concluir la existencia de daños y afectaciones territoriales ocasionados en el marco del conflicto armado.

Que de conformidad con los artículos 153 y 154 del Decreto Ley 4633 de 2011, la UAEGRTD realizará la caracterización de afectaciones territoriales, la cual deberá dar cuenta del área del territorio objeto de restitución y de las afectaciones ocurridas con posterioridad al 1 de enero de 1991 relacionadas con el conflicto armado, factores subyacentes y vinculados a él. Conforme a esto, la UAEGRTD debe elaborar un informe de caracterización con la participación de las autoridades y los miembros de la comunidad indígena afectada en el territorio objeto del proceso

Que conforme a lo establecido en los artículos 156 y 157 del Decreto Ley 4633 de 2011, en los casos en los que en el informe de caracterización se concluya la existencia de daños y afectaciones territoriales, la UAEGRTD inscribirá el respectivo territorio en el Registro de Tierras Despojadas y Abandonadas Forzosamente como requisito de procedibilidad para iniciar la acción de restitución de la que se refiere este capítulo. De lo contrario, el acto administrativo que niega la inscripción en el Registro podrá ser demandado por el solicitante o la Defensoría del Pueblo ante el Tribunal Contencioso Administrativo con jurisdicción en el territorio objeto de controversia, que resolverá el asunto en única instancia, en un plazo máximo de dos (2) meses,

⁵ Sentencia T- 821 de 2007, auto 373 de 2016

RD-CR-MO-08
V2

Continuación de Resolución RGE 0667 "Por medio de la cual se decide sobre la inscripción en el Registro de Tierras Despojadas y Abandonadas Forzosamente del proceso de restitución de derechos territoriales con ID 1134733 de la Comunidad Indígena Kwe'sx Nasa Cxa Yuce, perteneciente al pueblo indígena Nasa, ubicada en el municipio de Puerto Caicedo, vereda San José, inspección de Arizona, departamento de Putumayo".

y las oposiciones a la inscripción del territorio en el Registro de Tierras Despojadas y Abandonadas Forzosamente serán resueltas por el Juez Civil del Circuito Especializado en Restitución de Tierras que conozca el proceso.

De esta manera y a partir de los parámetros expuestos anteriormente, a continuación, se procederá al análisis del caso.

2. ACTUACIONES ADMINISTRATIVAS ADELANTADAS EN EL CASO CONCRETO

Mediante la Resolución RZE 0505 del 30 de septiembre de 2022, "Por medio del cual se adopta el estudio preliminar del territorio colectivo Yu' Cxijme Sek Dxi'J de las comunidades Pkind Kiwe, Kwesx Nasa Cxa' Yuce y Nasa Kiwe U'kwe del pueblo Nasa, identificado con el código ID 1090333, ubicado en el municipio de Puerto Caicedo, departamento de Putumayo", se reconoció igualmente la ocurrencia de hechos que comprometían los derechos territoriales de estos territorios colectivos y se ordenó el inicio del trámite respectivo.

Que, mediante Resolución RGE 0779 de 2025 la UAEGRTD focalizó el territorio colectivo de la Comunidad indígena Kwesx Nasa Cxa' Yuce del pueblo indígena Nasa, ubicado en el municipio de Puerto Caicedo, departamento de Putumayo, para dar inicio a la caracterización de afectaciones territoriales.

Que los días comprendidos entre el 27 de octubre al 1 de noviembre de 2025, se realizó la asamblea de inicio de la caracterización de afectaciones territoriales, donde se concertó con la Comunidad Indígena Kwesx Nasa Cxa' Yuce del pueblo indígena Nasa, ubicada la vereda la San José en el municipio de Puerto Caicedo, y sus autoridades representativas, la metodología, las etapas y el objeto de las acciones a desarrollar en el territorio para identificar las afectaciones ocurridas como consecuencia del conflicto armado interno y/o factores subyacentes y vinculados, ocurridos con posterioridad al 01 de enero de 1991, conforme al artículo 153 del Decreto Ley 4633 de 2011.

Que como resultado de la caracterización de afectaciones territoriales del territorio colectivo de la de la Comunidad indígena Kwesx Nasa Cxa' Yuce del pueblo indígena Nasa, se cuenta con un informe elaborado a partir de la triangulación de información recolectada con fuentes primarias y secundarias, que da cuenta de las siguientes afectaciones: abandono, despojo, confinamiento; así como afectaciones ambientales y socioculturales; además de una serie de procesos territoriales y socioeconómicos conexos al conflicto armado e intensificados por el mismo, con las consecuentes afectaciones a sus derechos territoriales, al cual se insertan las afectaciones a la cultura, la espiritualidad, al ambiente, al sistema organizativo, la autonomía, el derecho propio y la lengua nativa de la comunidad; las cuales se generaron con ocasión al conflicto armado interno y/o acciones vinculadas directa o indirectamente a éste, posteriores al 1 de enero de 1991.

Que los hechos identificados en el informe de caracterización de afectaciones territoriales del territorio colectivo de la Kwesx Nasa Cxa' Yuce del pueblo indígena Nasa, constituyen violaciones graves y manifiestas de normas internacionales de Derechos Humanos e infracciones al Derecho Internacional Humanitario, que están vinculados directa o indirecta con el conflicto armado interno en los términos del Decreto Ley 4635 de 2011, y a su vez han afectado el uso y goce de los derechos territoriales en cabeza de la comunidad étnica.

Que el informe de caracterización de afectaciones territoriales del territorio colectivo de la Kwesx Nasa Cxa' Yuce del pueblo indígena Nasa, fue avalado por las autoridades y comunidad el 27 y 27 de noviembre del 2025 en asamblea de cierre de la caracterización, como consta en el acta

RD-CR-MO-08
V2

Clasificación de la Información: Pública Reservada Clasificada Fecha de aprobación: 20/08/2020
Unidad Administrativa Especial de Gestión de Restitución de Tierras Despojadas – Dirección territorial Putumayo-Mocoa

Carrera 9 No. 21 – 108 Piso 1 Hotel Mocoa Samay Mocoa – Teléfono (601) 3770300 Extensión 8212 - Celular 3115614807
Putumayo – Colombia

www.urf.gov.co Síguenos en: @URestitucion

Continuación de Resolución RGE 0667 "Por medio de la cual se decide sobre la inscripción en el Registro de Tierras Despojadas y Abandonadas Forzosamente del proceso de restitución de derechos territoriales con ID 1134733 de la Comunidad Indígena Kwe'sx Nasa Cxa Yuce, perteneciente al pueblo indígena Nasa, ubicada en el municipio de Puerto Caicedo, vereda San José, inspección de Arizona, departamento de Putumayo".

respectiva, y adoptado por la UAEGRTD, a través de la Dirección Territorial Putumayo, mediante la **RESOLUCIÓN NÚMERO RGE 1237 DEL 26 DE DICIEMBRE DE 2025.**

Que, en cumplimiento de la Resolución No. **RESOLUCIÓN NÚMERO RGE 0064 DEL 16 DE FEBRERO DE 2026** "Por medio de la cual se implementa la ruta de protección de derechos territoriales a favor del territorio colectivo, perteneciente a la Comunidad Indígena Kwe'sx Nasa Cxa Yuce, perteneciente al pueblo Nasa, ubicado en el municipio de Puerto Caicedo, vereda San José, inspección de Arizona, departamento de Putumayo" se solicitó a la Oficina de Registro de Instrumentos Públicos del Círculo de Puerto Asís la apertura de cuatro (4) folios de matrícula inmobiliaria a nombre de la Nación, así como la inscripción de la medida de protección territorial étnica, conforme a lo previsto en el numeral 2 del artículo 150 del Decreto Ley 4633 de 2011. Como resultado de dicha orden administrativa, la ORIP Puerto Asís procedió a la creación de los siguientes folios en favor del territorio de la Comunidad Indígena Kwe'sx Nasa Cxa Yuce, perteneciente al pueblo Nasa :

- Folio de Matrícula Inmobiliaria No. **442-89192**, correspondiente al Globo 1 del territorio colectivo, abierto mediante radicación 2026-442-6-374 del 25 de marzo de 2026, en el cual se inscribe la identidad registral con presunción de baldío a favor de La Nación y la medida de protección de derechos territoriales étnicos a favor de la Comunidad Indígena Kwe'sx Nasa Cxa Yuce del pueblo Nasa.
- Folio de Matrícula Inmobiliaria No. **442-89193**, correspondiente al Globo 2 del territorio colectivo, abierto mediante radicación 2026-442-6-374 del 25 de marzo de 2026, en el cual se inscribe la identidad registral con presunción de baldío a favor de La Nación y la medida de protección de derechos territoriales étnicos a favor de la Comunidad Indígena Kwe'sx Nasa Cxa Yuce del pueblo Nasa.
- Folio de Matrícula Inmobiliaria No. **442-89194**, correspondiente al Globo 3 del territorio colectivo, abierto mediante radicación 2026-442-6-374 del 25 de marzo de 2026, en el cual se inscribe la identidad registral con presunción de baldío a favor de La Nación y la medida de protección de derechos territoriales étnicos a favor de la Comunidad Indígena Kwe'sx Nasa Cxa Yuce del pueblo Nasa.
- Folio de Matrícula Inmobiliaria No. **442-89195**, correspondiente al Globo 4 del territorio colectivo, abierto mediante radicación 2026-442-6-374 del 25 de marzo de 2026, en el cual se inscribe la identidad registral con presunción de baldío a favor de La Nación y la medida de protección de derechos territoriales étnicos a favor de la Comunidad Indígena Kwe'sx Nasa Cxa Yuce del pueblo Nasa.

Que, en los casos en los que de la caracterización se concluya la existencia de afectaciones territoriales, la UAEGRTD debe inscribir el respectivo territorio en el Componente Étnico del Registro de Tierras Despojadas y Abandonadas Forzosamente de acuerdo con el artículo 156 del Decreto Ley 4633 de 2011.

Que la inscripción en el RTDAF es requisito de procedibilidad para iniciar el proceso de restitución en su etapa judicial.

En virtud de lo anterior, el director territorial,

RESUELVE:

PRIMERO. Inscribir en el Registro de Tierras Despojadas y Abandonadas Forzosamente el territorio colectivo de Comunidad Indígena Kwe'sx Nasa Cxa Yuce del Pueblo Nasa, se ubica en la Inspección de Arizona, en las veredas San José, del municipio de Puerto Caicedo,

RD-CR-MO-08
V2

Clasificación de la Información: Publica Reservada Clasificada Fecha de aprobación: 20/08/2020
Unidad Administrativa Especial de Gestión de Restitución de Tierras Despojadas – Dirección territorial Putumayo-Mocoa

Carrera 9 No. 21 – 108 Piso 1 Hotel Mocoa Samay Mocoa – Teléfono (601) 3770300 Extensión 8212 - Celular 3115614807
Putumayo – Colombia

www.uri.gov.co Siganos en: @URestitucion

Continuación de Resolución RGE 0667 "Por medio de la cual se decide sobre la inscripción en el Registro de Tierras Despojadas y Abandonadas Forzosamente del proceso de restitución de derechos territoriales con ID 1134733 de la Comunidad Indígena Kwe'sx Nasa Cxa Yuce, perteneciente al pueblo indígena Nasa, ubicada en el municipio de Puerto Caicedo, vereda San José, inspección de Arizona, departamento de Putumayo".

departamento de Putumayo, con una extensión total de Dos mil doscientas noventa y una hectáreas con siete mil ochocientos cincuenta y nueve metros cuadrados (2291 ha + 7859 m²), correspondiente a cinco (4) globos que se describen a continuación:

Tabla 1. Relación de áreas del territorio caracterizado.

No	NOMBRE	Área caracterizada
1	Globo.1	0ha +2852m ²
2	Globo.2	471 ha + 4205 m ²
3	Globo.3	1813ha + 4817 m ²
4	Globo.4	6ha + 5985 m ²
TOTAL		2291 ha + 7859m²

Fuente: IGAC, cartografía base escala 1:25.000, plancha cartográfica No. 450-IC – 450-III A-450IIIB del IGAC; UAEGRTD Área Étnica, noviembre 2025.

GLOBO UNO (1) FOLIO DE MATRÍCULA INMOBILIARIA NO. 442-89192:

Globo en posesión de la señora Rosa Elena Acue Yunda, miembro de la comunidad y cuenta con acta de cesión con intensión de donación al resguardo. Para la identificación de este globo, se utilizó como insumo inicial un plano aportado por la comunidad. Esta información fue georreferenciada mediante herramientas del programa ArcGIS, lo que permitió delimitar un globo preliminar. actualmente están siendo ocupado por miembro de la comunidad y ejerce actividades colectivas.

Los linderos principales y Coordenadas de los vértices del globo 1 del territorio caracterizado de la Comunidad indígena Kwe'sx Nasa Cxa Yuce del Pueblo Nasa, son las siguientes:

Coordenadas del territorio caracterizado Globo 1:

Id	LONGITUD	LATITUD	Este (m.E)	Norte (m.N)	Distancia	Colindante
1	76° 24' 34,272" W	0° 43' 11,999" N	4620562	1637741		
					18 m	David Leopoldo Verdugo
2	76° 24' 33,763" W	0° 43' 12,253" N	4620578	1637749		
					16 m	David Leopoldo Verdugo
3	76° 24' 33,356" W	0° 43' 11,963" N	4620590	1637740		
					30m	Humberto Bocanegra
4	76° 24' 32,864" W	0° 43' 12,780" N	4620605	1637765		
					24m	Rio Coqueto
5	76° 24' 32,128" W	0° 43' 12,673" N	4620628	1637762		
					43m	Via Publica
6	76° 24' 32,337" W	0° 43' 11,327" N	4620622	1637721		
					41m	Via Publica
7	76° 24' 33,195" W	0° 43' 10,292" N	4620595	1637689		
					63m	David Leopoldo Verdugo
1	76° 24' 34,272" W	0° 43' 11,999" N	4620562	1637741		

Fuente= UAEGRTD 2025.

Descripción de linderos generales Globo 01:

NORTE	<p>Lindero 1: Inicia en el punto 1 con coordenadas N=1637741m, E=4620562m, al punto 2 con coordenadas N=1637749m, E=4620578m en sentido noreste, al punto 3 con coordenadas N=1637740m, E=4620590m en sentido sureste en una distancia total de 54m colindando con David Leopoldo Verdugo.</p> <p>Lindero 2: Inicia en el punto 3 con coordenadas N=1637740m, E=4620590m, al punto 4 con coordenadas N=1637765m, E=4620605m en sentido noreste en una distancia total de 30m colindando con Humberto Bocanegra.</p>
--------------	---------------------------------------------------------------------------------------------------------------------------------------------------------------------------------------------------------------------------------------------------------------------------------------------------------------------------------------------------------------------------------------------------------------------------------------------------------------------------------------------------------------------

RD-CR-MO-08
V2

Clasificación de la Información: Publica Reservada Clasificada Fecha de aprobación: 20/08/2020
Unidad Administrativa Especial de Gestión de Restitución de Tierras Despojadas – Dirección territorial Putumayo-Mocoa

Carrera 9 No. 21 – 108 Piso 1 Hotel Mocoa Samay Mocoa – Teléfono (601) 3770300 Extensión 8212 - Celular 3115614807

Putumayo – Colombia

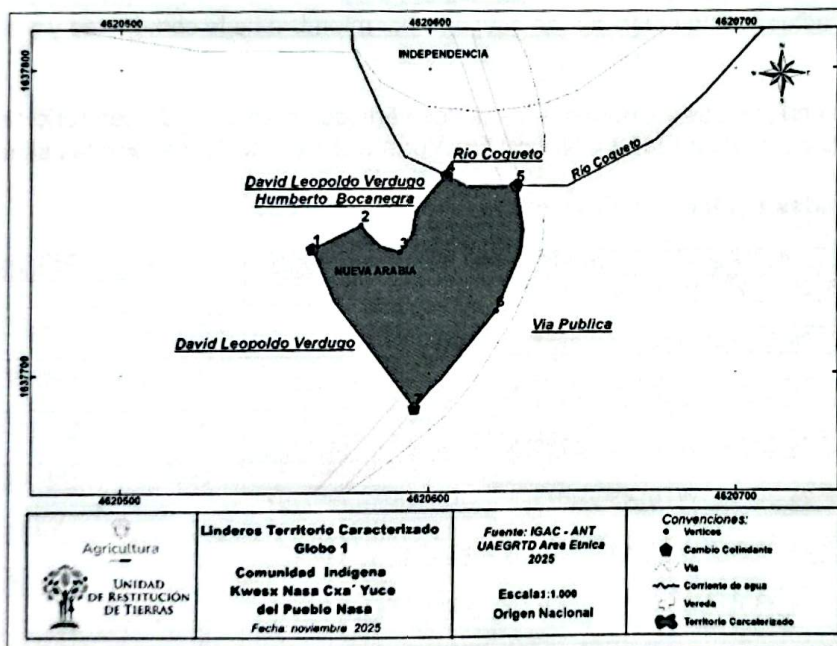
www.url.gov.co Síganos en: @URestitucion

Continuación de Resolución RGE 0667 "Por medio de la cual se decide sobre la inscripción en el Registro de Tierras Despojadas y Abandonadas Forzosamente del proceso de restitución de derechos territoriales con ID 1134733 de la Comunidad Indígena Kwe'sx Nasa Cxa Yuce, perteneciente al pueblo indígena Nasa, ubicada en el municipio de Puerto Caicedo, vereda San José, inspección de Arizona, departamento de Putumayo".

ESTE	Lindero 3: Inicia en el punto 4 con coordenadas N=1637765m, E=4620605m, al punto 5 con coordenadas N=1637762m, E=4620628m en sentido sureste en una distancia total de 24m colindando con Río Coqueto. Lindero 4: Inicia en el punto 10 con coordenadas N=1635519m, E=4628498m, al punto 11 con coordenadas N=1634850m, E=4628420m en sentido suroeste en una distancia total de 673m colindando con Yesid Valderrama-Yonfer Mitis.
SUR	Lindero 6: Inicia en el punto 5 con coordenadas N=1637762m, E=4620628m, al punto 6 con coordenadas N=1637721m, E=4620622m en sentido suroeste, al punto 7 con coordenadas N=1637689m, E=4620595m en una distancia total de 84m colindando con Vía Pública.
OESTE	Lindero 6: Inicia en el punto 7 con coordenadas N=1637689m, E=4620595m, al punto 1 con coordenadas N=1637741m, E=4620562m en sentido noroeste en una distancia total de 63m colindando con David Leopoldo Verdugo, y encierra.

F Fuente= UAEGRTD 2025.

Mapa 1. Linderos globo 1 del territorio caracterizado de la Comunidad indígena Kwe'sx Nasa Cxa Yuce del Pueblo Nasa.



Fuente: UAEGRTD Área Étnica 2025. Elaborado a partir de cartografía base IGAC escala 1:25000; Portal datos abiertos 2025; DANE, capa referencia veredas 2020.

GLOBO DOS (2) FOLIO DE MATRÍCULA INMOBILIARIA NO. 442-89193:

Este globo se encuentra en posesión de las siguientes personas las cuales cuentan con acta de cesión al resguardo:

- Belarmino Largo: promesa de compraventa 2017 - cuerpo cierto
- Cabildo Kwe'sx Nasa Cxa Yuce: Documento de posesión de 2010- cuerpo cierto
- Dagoberto Yule: con documento herencia 2012 - cuerpo cierto
- Edwin Harley Guevara: Documento acta de cesión – cuerpo cierto

RD-CR-MO-08
V2

Clasificación de la Información: Pública Reservada Clasificada Fecha de aprobación: 20/08/2020
Unidad Administrativa Especial de Gestión de Restitución de Tierras Despojadas – Dirección territorial Putumayo-Mocoa

Continuación de Resolución RGE 0667 "Por medio de la cual se decide sobre la inscripción en el Registro de Tierras Despojadas y Abandonadas Forzosamente del proceso de restitución de derechos territoriales con ID 1134733 de la Comunidad Indígena Kwe'sx Nasa Cxa Yuce, perteneciente al pueblo indígena Nasa, ubicada en el municipio de Puerto Caicedo, vereda San José, inspección de Arizona, departamento de Putumayo".

- o **Esfobin (Kwe'sx Kutxh Luucx):** Documento donación 2010-cuerpo cierto
- o **Flower Andres Rios:** Documento compraventa 2025 - cuerpo cierto
- o **Gloria Edith Nieto Dagua:** Documento donación 2021-cuerpo cierto
- o **Heiner Libio Herrera Canticus:** Documento compraventa 0165 - cuerpo cierto
- o **Ismael Yunda:** Documento compraventa 2018 - cuerpo cierto
- o **Jenny Ceney Largo Acue:** Documento acta de cesión – cuerpo cierto
- o **Jhon Fredy Narvaez Acue:** Documento acta de cesión – cuerpo cierto
- o **Jhon Fredy Narvaez Acue:** Documento compraventa 2025-cuerpo cierto
- o **Jhon Werlin Largo Acue :** Documento acta de cesión – cuerpo cierto
- o **Jhon Werlin Largo Acue :** Documento acta de cesión – cuerpo cierto
- o **Jhojan David Largo Acue:** Documento acta de cesión 2025– cuerpo cierto
- o **Jhony Largo Acue:** Documento acta de cesión – cuerpo cierto
- o **Jose Alejandro Guevara:** Documento acta de cesión – cuerpo cierto
- o **Jose Joaquin Yule Valencia:** Documento acta de cesión 2025– cuerpo cierto
- o **Jose Joaquin Yule Valencia:** Documento de posesión de 1985- cuerpo cierto
- o **Manuel Angel Acue:** Documento acta de cesión – cuerpo cierto
- o **Marco Antonio Acue Yunda:** Documento acta de cesión – cuerpo cierto
- o **Martha Edith Yule Acue:** Documento de posesión de 2010- cuerpo cierto
- o **Martha Edith Yule Acue:** Documento acta de cesión – cuerpo cierto
- o **Maye Karine Acue Yunda:** Documento acta de cesión – cuerpo cierto
- o **Mercedes Acue Yunda:** Documento compraventa 2013 - cuerpo cierto
- o **Mercedes Acue Yunda:** Documento acta de cesión – cuerpo cierto
- o **Miguel Angel Yule:** Documento acta de cesión – cuerpo cierto
- o **Osman Antonio Tunubala:** Documento acta de cesión – cuerpo cierto
- o **Victor Andres Largo Acue:** Documento acta de cesión – cuerpo cierto
- o **Yuri Marcela Toro Bastidas:** Documento acta de cesión – cuerpo cierto

Los linderos principales y Coordenadas de los vértices del globo 2 del territorio caracterizado de la Comunidad indígena Kwe'sx Nasa Cxa Yuce del Pueblo Nasa, son las siguientes:

Coordenadas del territorio caracterizado Globo 2:

Id	LONGITUD	LATITUD	Este (m.E)	Norte (m.N)	Distancia	Colindante
8	76° 26' 27,441" W	0° 44' 3,817" N	4617060	1639337		
					838m	Vereda San José
9	76° 26' 1,168" W	0° 44' 0,048" N	4617874	1639221		
					315m	Rio Coqueto
10	76° 25' 56,180" W	0° 43' 52,122" N	4618028	1638977		
					267m	Vereda San Jose
11	76° 25' 53,464" W	0° 44' 0,367" N	4618112	1639230		
					1413m	Vereda San José
12	76° 25' 30,449" W	0° 44' 37,143" N	4618825	1640360		
					423 m	Vereda San José
13	76° 25' 30,447" W	0° 44' 50,901" N	4618826	1640783		
					371m	Jesús Ángel Ortega
14	76° 25' 20,425" W	0° 44' 44,308" N	4619136	1640581		

RD-CR-MO-08
V2

Clasificación de la Información: Pública Reservada Clasificada Fecha de aprobación: 20/08/2020
Unidad Administrativa Especial de Gestión de Restitución de Tierras Despojadas – Dirección territorial Putumayo-Mocoa

Carrera 9 No. 21 – 108 Piso 1 Hotel Mocoa Samay Mocoa – Teléfono (601) 3770300 Extensión 8212 - Celular 3115614807
Putumayo – Colombia

www.urf.gov.co Síguenos en: @URestitucion

Continuación de Resolución RGE 0667 "Por medio de la cual se decide sobre la inscripción en el Registro de Tierras Despojadas y Abandonadas Forzosamente del proceso de restitución de derechos territoriales con ID 1134733 de la Comunidad Indígena Kwe'sx Nasa Cxa Yuce, perteneciente al pueblo indígena Nasa, ubicada en el municipio de Puerto Caicedo, vereda San José, Inspección de Arizona, departamento de Putumayo".

Id	LONGITUD	LATITUD	Este (m.E)	Norte (m.N)	Distancia	Colindante
					161m	Mauricio Álvarez
15	76° 25' 20,833" W	0° 44' 39,269" N	4619123	1640426		
					362m	Mauricio Álvarez
16	76° 25' 10,627" W	0° 44' 41,095" N	4619439	1640481		
					894m	Vereda La Independencia
17	76° 24' 50,791" W	0° 44' 20,858" N	4620052	1639859		
					406m	Vereda La Independencia
18	76° 25' 3,242" W	0° 44' 16,854" N	4619667	1639736		
					1444m	Vereda La Independencia
19	76° 25' 2,734" W	0° 43' 35,509" N	4619682	1638465		
					312m	Vereda La Independencia
20	76° 24' 53,174" W	0° 43' 32,313" N	4619977	1638366		
					195m	Humberto Bocanegra
21	76° 24' 55,891" W	0° 43' 27,475" N	4619893	1638218		
					324 m	Rio Coqueto
22	76° 25' 4,198" W	0° 43' 25,439" N	4619636	1638155		
					296m	Rio Coqueto
23	76° 25' 12,981" W	0° 43' 25,377" N	4619364	1638154		
					302m	David Leopoldo Verdugo
24	76° 25' 15,829" W	0° 43' 16,389" N	4619276	1637877		
					440m	Vereda Nueva Arabia
25	76° 25' 26,996" W	0° 43' 9,414" N	4618930	1637663		
					336m	Vereda Nueva Arabia
26	76° 25' 28,153" W	0° 42' 58,948" N	4618894	1637341		
					448m	Vereda Nueva Arabia
27	76° 25' 38,163" W	0° 43' 2,567" N	4618584	1637453		
					485m	Marleny Canas Latin
28	76° 25' 34,183" W	0° 43' 17,296" N	4618708	1637906		
					235m	Marleny Canas Latin
29	76° 25' 41,370" W	0° 43' 19,752" N	4618485	1637981		
					339m	Marleny Canas Latin
30	76° 25' 48,943" W	0° 43' 13,034" N	4618251	1637775		
					207m	Marleny Canas Latin
31	76° 25' 48,816" W	0° 43' 6,316" N	4618255	1637568		

RD-CR-MO-08
V2

Clasificación de la Información: Pública Reservada Clasificada Fecha de aprobación: 20/08/2020
Unidad Administrativa Especial de Gestión de Restitución de Tierras Despojadas – Dirección territorial Putumayo-Mocoa

Continuación de Resolución RGE 0667 "Por medio de la cual se decide sobre la inscripción en el Registro de Tierras Despojadas y Abandonadas Forzosamente del proceso de restitución de derechos territoriales con ID 1134733 de la Comunidad Indígena Kwe'sx Nasa Cxa Yuce, perteneciente al pueblo indígena Nasa, ubicada en el municipio de Puerto Caicedo, vereda San José, inspección de Arizona, departamento de Putumayo".

Id	LONGITUD	LATITUD	Este (m.E)	Norte (m.N)	Distancia	Colindante
					525m	Marleny Canas Latín
32	76° 26' 4,089" W	0° 43' 11,099" N	4617782	1637716		
					188m	Stella Canticus
33	76° 26' 8,195" W	0° 43' 15,621" N	4617655	1637855		
					551m	Marleny Canas Latín
34	76° 25' 59,722" W	0° 43' 31,383" N	4617918	1638339		
					241m	Marleny Canas Latín
35	76° 26' 0,876" W	0° 43' 39,135" N	4617882	1638578		
					734m	Vereda Matecaña
36	76° 26' 22,696" W	0° 43' 32,420" N	4617207	1638372		
					1023m	Vereda Matecaña
8	76° 26' 27,441" W	0° 44' 3,817" N	4617060	1639337		

Fuente. IGAC cartografía base Escala: 1:25.000; ITE Informe Técnico Étnico UAEGRTD.

Descripción de linderos generales Globo 2:

NORTE	<p>Lindero 1: Inicia en el punto 10 con coordenadas N=1638977m, E=4618028m, al punto 11 con coordenadas N=1639230m, E=4618112m en sentido noreste, al punto 12 con coordenadas N=1640360m, E=4618825m, al punto 13 con coordenadas N=1640783m, E=4618826m en una distancia total de 2103m colindando con Vereda San José.</p> <p>Lindero 2: Inicia en el punto 13 con coordenadas N=1640783m, E=4618826m, al punto 14 con coordenadas N=1640581m, E=4619136m en sentido sureste en una distancia total de 371m colindando con Jesús Ángel Ortega.</p> <p>Lindero 3: Inicia en el punto 14 con coordenadas N=1640581m, E=4619136m, al punto 15 con coordenadas N=1640426m, E=4619123m en sentido suroeste, al punto 16 con coordenadas N=1640481m, E=4619439m en sentido noreste en una distancia total de 523m colindando con Mauricio Álvarez.</p>
ESTE	<p>Lindero 4: Inicia en el punto 16 con coordenadas N=1640481m, E=4619439m, al punto 17 con coordenadas N=1639859m, E=4620052m en sentido sureste, al punto 18 con coordenadas N=1639736m, E=4619667m en sentido suroeste, al punto 19 con coordenadas N=1638465m, E=4619682m en sentido sureste, al punto 20 con coordenadas N=1638366m, E=4619977m en una distancia total de 3056m colindando con Vereda La Independencia.</p> <p>Lindero 5: Inicia en el punto 20 con coordenadas N=1638366m, E=4619977m, al punto 21 con coordenadas N=1638218m, E=4619893m en sentido suroeste en una distancia total de 195m colindando con Humberto Bocanegra.</p> <p>Lindero 6: Inicia en el punto 21 con coordenadas N=1638218m, E=4619893m, al punto 22 con coordenadas N=1638155m, E=4619636m en sentido suroeste, al punto 23 con coordenadas N=1638154m, E=4619364m en una distancia total de 620m colindando con Río Coqueto.</p>

RD-CR-MO-08
V2

Clasificación de la Información: Pública Reservada Clasificada Fecha de aprobación: 20/08/2020
Unidad Administrativa Especial de Gestión de Restitución de Tierras Despojadas – Dirección territorial Putumayo-Mocoa

Carrera 9 No. 21 – 108 Piso 1 Hotel Mocoa Samay Mocoa – Teléfono (601) 3770300 Extensión 8212 - Celular 3115614807
Putumayo – Colombia

www.urf.gov.co Siganos en: @URestitucion

Continuación de Resolución RGE 0667 "Por medio de la cual se decide sobre la inscripción en el Registro de Tierras Despojadas y Abandonadas Forzosamente del proceso de restitución de derechos territoriales con ID 1134733 de la Comunidad Indígena Kwe'sx Nasa Cxa Yuce, perteneciente al pueblo indígena Nasa, ubicada en el municipio de Puerto Caicedo, vereda San José, inspección de Arizona, departamento de Putumayo".

SUR	<p>Lindero 7: Inicia en el punto 23 con coordenadas N=1638154m, E=4619364m, al punto 24 con coordenadas N=1637877m, E=4619276m en sentido suroeste en una distancia total de 302m colindando con David Leopoldo Verdugo.</p> <p>Lindero 8: Inicia en el punto 24 con coordenadas N=1637877m, E=4619276m, al punto 25 con coordenadas N=1637663m, E=4618930m en sentido suroeste, al punto 26 con coordenadas N=1637341m, E=4618894m, al punto 27 con coordenadas N=1637453m, E=4618584m en sentido noroeste en una distancia total de 1224m colindando con Vereda Nueva Arabia.</p> <p>Lindero 9: Inicia en el punto 27 con coordenadas N=1637453m, E=4618584m, al punto 28 con coordenadas N=1637906m, E=4618708m en sentido noreste, al punto 29 con coordenadas N=1637981m, E=4618485m en sentido noroeste, al punto 30 con coordenadas N=1637775m, E=4618251m en sentido suroeste, al punto 31 con coordenadas N=1637568m, E=4618255m en sentido sureste, al punto 32 con coordenadas N=1637716m, E=4617782m en sentido noroeste en una distancia total de 1791m colindando con Marleny Canas Latín.</p> <p>Lindero 10: Inicia en el punto 32 con coordenadas N=1637716m, E=4617782m, al punto 33 con coordenadas N=1637855m, E=4617655m en sentido noroeste en una distancia total de 188m colindando con Stella Canticus.</p> <p>Lindero 11: Inicia en el punto 33 con coordenadas N=1637855m, E=4617655m, al punto 34 con coordenadas N=1638339m, E=4617918m en sentido noreste, al punto 35 con coordenadas N=1638578m, E=4617882m en sentido noroeste en una distancia total de 792m colindando con Marleny Canas Latín.</p>
OESTE	<p>Lindero 12: Inicia en el punto 35 con coordenadas N=1638578m, E=4617882m, al punto 36 con coordenadas N=1638372m, E=4617207m en sentido suroeste, al punto 8 con coordenadas N=1639337m, E=4617060m en sentido noroeste en una distancia total de 1757m colindando con Vereda Matecaña.</p> <p>Lindero 13: Inicia en el punto 8 con coordenadas N=1639337m, E=4617060m, al punto 9 con coordenadas N=1639221m, E=4617874m en sentido sureste en una distancia total de 838m colindando con Vereda San José.</p> <p>Lindero 14: Inicia en el punto 9 con coordenadas N=1639221m, E=4617874m, al punto 10 con coordenadas N=1638977m, E=4618028m en sentido sureste en una distancia total de 315m colindando con Rio Coqueto, y encierra.</p>

DESCRIPCIÓN DE LINDEROS GENERALES AREA EXCLUIDA CRISTIAN PEÑA:

NORTE	<p>Lindero 1: Inicia en el punto 37 con coordenadas N=1640340m, E=4619100m, al punto 38 con coordenadas N=1640281m, E=4619527m en sentido sureste en una distancia total de 445m colindando con Comunidad Indígena Nasa Cxa'Yuce.</p> <p>Lindero 2: Inicia en el punto 38 con coordenadas N=1640281m, E=4619527m, al punto 39 con coordenadas N=1640219m, E=4619649m en sentido sureste en una distancia total de 137m colindando con Comunidad Indígena Nasa Cxa'Yuce.</p>
ESTE	<p>Lindero 3: Inicia en el punto 39 con coordenadas N=1640219m, E=4619649m, al punto 40 con coordenadas N=1640149m, E=4619557m en sentido suroeste en una distancia total de 117m colindando con Comunidad Indígena Nasa Cxa'Yuce.</p>
SUR	<p>Lindero 4: Inicia en el punto 40 con coordenadas N=1640149m, E=4619557m, al punto 41 con coordenadas N=1640190m, E=4619360m en sentido noroeste en una distancia total de 205m colindando con Comunidad Indígena Nasa Cxa'Yuce.</p>
OESTE	<p>Lindero 5: Inicia en el punto 41 con coordenadas N=1640190m, E=4619360m, al punto 42 con coordenadas N=1640255m, E=4619051m en sentido noroeste en una distancia total de 315m colindando con Comunidad Indígena Nasa Cxa'Yuce.</p> <p>Lindero 6: Inicia en el punto 42 con coordenadas N=1640255m, E=4619051m, al punto 37 con coordenadas N=1640340m, E=4619100m en sentido noreste en</p>

RD-CR-MO-08
V2

Clasificación de la Información: Pública Reservada Clasificada Fecha de aprobación: 20/08/2020
Unidad Administrativa Especial de Gestión de Restitución de Tierras Despojadas – Dirección territorial Putumayo-Mocoa

Continuación de Resolución RGE 0667 "Por medio de la cual se decide sobre la inscripción en el Registro de Tierras Despojadas y Abandonadas Forzosamente del proceso de restitución de derechos territoriales con ID 1134733 de la Comunidad Indígena Kwe'xx Nasa Cxa'Yuce, perteneciente al pueblo indígena Nasa, ubicada en el municipio de Puerto Caicedo, vereda San José, Inspección de Arizona, departamento de Putumayo".

una distancia total de 98m colindando con Comunidad Indígena Nasa Cxa'Yuce, y encierra.

Fuente= IGAC cartografía base Escala: 1:25 000, ITE Informe Técnico Étnico UAEGRTD.

Tabla Relación de coordenadas Área Excluida.

Id	LONGITUD	LATITUD	Este (m.E)	Norte (m.N)	Distancia	Colindante
37	76° 25' 21,580" W	0° 44' 36,496" N	4619100	1640340		
					445m	Comunidad Indígena Nasa Cxa'Yuce
38	76° 25' 7,778" W	0° 44' 34,582" N	4619527	1640281		
					137m	Comunidad Indígena Nasa Cxa'Yuce
39	76° 25' 3,835" W	0° 44' 32,553" N	4619649	1640219		
					117m	Comunidad Indígena Nasa Cxa'Yuce
40	76° 25' 6,792" W	0° 44' 30,291" N	4619557	1640149		
					205m	Comunidad Indígena Nasa Cxa'Yuce
41	76° 25' 13,171" W	0° 44' 31,625" N	4619360	1640190		
					315m	Comunidad Indígena Nasa Cxa'Yuce
42	76° 25' 23,146" W	0° 44' 33,713" N	4619051	1640255		
					98m	Comunidad Indígena Nasa Cxa'Yuce
37	76° 25' 21,580" W	0° 44' 36,496" N	4619100	1640340		

DESCRIPCIÓN DE LINDEROS GENERALES AREA EXCLUIDA VILMAR BOCANEGRA:

NORTE	Lindero 1: Inicia en el punto 43 con coordenadas N=1640146m, E=4618750m, al punto 44 con coordenadas N=1640159m, E=4619039m en sentido noreste en una distancia total de 296m colindando con Comunidad Indígena Nasa Cxa'Yuce.
ESTE	Lindero 2: Inicia en el punto 44 con coordenadas N=1640159m, E=4619039m, al punto 45 con coordenadas N=1640056m, E=4619125m en sentido sureste en una distancia total de 192m colindando con Comunidad Indígena Nasa Cxa'Yuce. Lindero 3: Inicia en el punto 45 con coordenadas N=1640056m, E=4619125m, al punto 46 con coordenadas N=1639911m, E=4619070m en sentido suroeste en una distancia total de 157m colindando con Comunidad Indígena Nasa Cxa'Yuce.
SUR	Lindero 4: Inicia en el punto 46 con coordenadas N=1639911m, E=4619070m, al punto 47 con coordenadas N=1640075m, E=4618843m en sentido noroeste en una distancia total de 309m colindando con Comunidad Indígena Nasa Cxa'Yuce.
OESTE	Lindero 5: Inicia en el punto 47 con coordenadas N=1640075m, E=4618843m, al punto 43 con coordenadas N=1640146m, E=4618750m en sentido noroeste en una distancia total de 150m colindando con Comunidad Indígena Nasa Cxa'Yuce, y encierra.

Fuente= IGAC cartografía base Escala: 1:25.000; ITE Informe Técnico Étnico UAEGRTD.

RD-CR-MO-08
V2

Clasificación de la Información: Pública Reservada Clasificada Fecha de aprobación: 20/08/2020
Unidad Administrativa Especial de Gestión de Restitución de Tierras Despojadas – Dirección territorial Putumayo-Mocoa

Carrera 9 No. 21 – 108 Piso 1 Hotel Mocoa Samay Mocoa – Teléfono (601) 3770300 Extensión 8212 - Celular 3115614807
Putumayo – Colombia

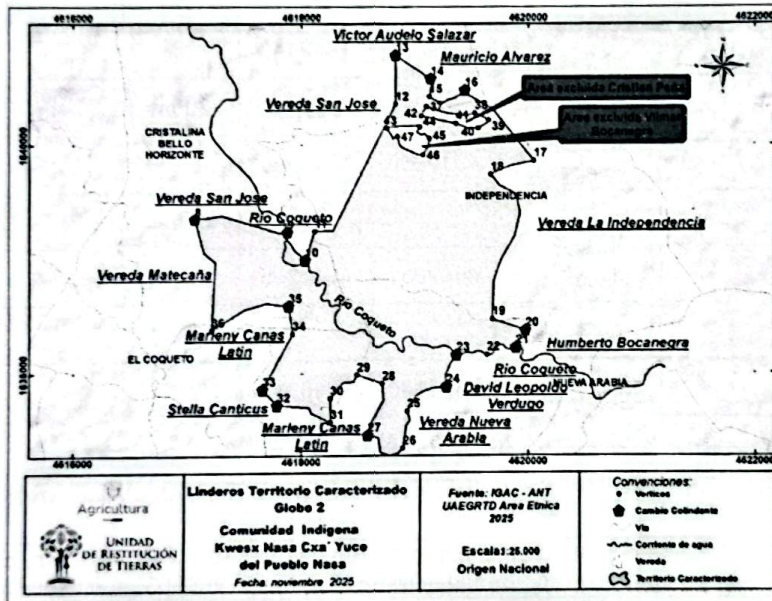
www.ur.gov.co Sigamos en @URestitucion

Continuación de Resolución RGE 0667 "Por medio de la cual se decide sobre la inscripción en el Registro de Tierras Despojadas y Abandonadas Forzosamente del proceso de restitución de derechos territoriales con ID 1134733 de la Comunidad Indígena Kwe'sx Nasa Cxa Yuce, perteneciente al pueblo indígena Nasa, ubicada en el municipio de Puerto Caicedo, vereda San José, inspección de Arizona, departamento de Putumayo".

Tabla . Relación de coordenadas Área Excluida.

Id	LONGITUD	LATITUD	Este (m.E)	Norte (m.N)	Distancia	Colindante
43	76° 25' 32,859" W	0° 44' 30,164" N	4618750	1640146		
					296m	Comunidad Indígena Nasa Cxa'Yuce
44	76° 25' 23,529" W	0° 44' 30,602" N	4619039	1640159		
					192m	Comunidad Indígena Nasa Cxa'Yuce
45	76° 25' 20,755" W	0° 44' 27,233" N	4619125	1640056		
					157m	Comunidad Indígena Nasa Cxa'Yuce
46	76° 25' 22,538" W	0° 44' 22,518" N	4619070	1639911		
					309m	Comunidad Indígena Nasa Cxa'Yuce
47	76° 25' 29,876" W	0° 44' 27,858" N	4618843	1640075		
					150m	Comunidad Indígena Nasa Cxa'Yuce
43	76° 25' 32,859" W	0° 44' 30,164" N	4618750	1640146		

Mapa 2. Linderos globo 2 del territorio caracterizado de la Comunidad indígena Kwe'sx Nasa Cxa Yuce del Pueblo Nasa.



Fuente: UAEGRTD Área Étnica 2025. Elaborado a partir de cartografía base IGAC escala 1:25000; Portal datos abiertos 2025; DANE, capa referencia veredas 2020.

GLOBO TRES (3) FOLIO DE MATRÍCULA INMOBILIARIA NO. 442-89194:

Este globo se encuentra en posesión de las siguientes personas las cuales cuentan con acta de cesión al resguardo:

- Alex Jeovany Castro: Documento contrato de compraventa 2021 - cuerpo cierto
- Franklin Caicedo Erazo: Documento de posesión - cuerpo cierto
- Dayson Hernández: Documento acta de cesión – cuerpo cierto
- Elder Edinson Martínez Conda: Documento de posesión - cuerpo cierto
- Camilo Ramos: Documento de posesión - cuerpo cierto
- Julio Jonathan Caicedo Erazo: Documento de posesión - cuerpo cierto
- Antonio Osnas Trompeta: Documento de posesión - cuerpo cierto

RD-CR-MO-08
V2

Clasificación de la Información: Pública Reservada Clasificada Fecha de aprobación: 20/08/2020
Unidad Administrativa Especial de Gestión de Restitución de Tierras Despojadas – Dirección territorial Putumayo-Mocoa

Carrera 9 No. 21 – 108 Piso 1 Hotel Mocoa Samay Mocoa – Teléfono (601) 3770300 Extensión 8212 - Celular 3115614807
Putumayo – Colombia

www.urf.gov.co Sigamos en @URestitucion

Continuación de Resolución RGE 0667 "Por medio de la cual se decide sobre la inscripción en el Registro de Tierras Despojadas y Abandonadas Forzosamente del proceso de restitución de derechos territoriales con ID 1134733 de la Comunidad Indígena Kwe'sx Nasa Cxa Yuce, perteneciente al pueblo indígena Nasa, ubicada en el municipio de Puerto Caicedo, vereda San José, inspección de Arizona, departamento de Putumayo".

- **Cristian Herrera:** Documento acta de cesión – cuerpo cierto
- **Dayson Hernández:** Documento acta de cesión – cuerpo cierto
- **Einar Arturo López Trejos:** Documento contrato de compraventa 2023 - cuerpo cierto
- **Elder Edinson Martínez Conda:** Documento acta de cesión – cuerpo cierto
- **Esmeralda Flórez Pérez:** Documento acta de cesión – cuerpo cierto
- **Franklin Caicedo Erazo:** Documento acta de cesión – cuerpo cierto
- **Herney Herrera Lasso:** Documento acta de cesión – cuerpo cierto
- **Javier Vega Quistial:** Documento acta de cesión – cuerpo cierto
- **Jhon Jairo Caicedo Erazo:** Documento acta de cesión – cuerpo cierto
- **Julio Jonathan Caicedo Erazo:** Documento acta de cesión – cuerpo cierto
- **Jhonny Delgado** Documento acta de cesión – cuerpo cierto
- **Jose Fernando Andrade Caicedo:** Documento acta de cesión – cuerpo cierto
- **Juan Carlos Lasso:** Documento acta de cesión – cuerpo cierto
- **Luis Arley Lasso:** Documento acta de cesión 2025– cuerpo cierto
- **María Bertilda Caicedo:** Documento acta de cesión 2025– cuerpo cierto
- **María Luz Dary Jajoy Morales** Documento de compraventa2023 – cuerpo cierto
- **Mayerly Alexandra Lasso:** Documento acta de cesión – cuerpo cierto
- **Miledar Elebitar Quiñonez Ruano:** Documento acta de cesión – cuerpo cierto
- **Olga Elvira Portilla:** Documento acta de cesión – cuerpo cierto
- **Pablo Emilio Castro:** Documento de compraventa 2012– cuerpo cierto
- **Paola Carolina Castro:** Documento acta de cesión – cuerpo cierto
- **Segundo Bernardo Tonguino:** Documento de compraventa 2022– cuerpo cierto
- **Wilmar Alexander Cuaspud:** Documento de compraventa 2011– cuerpo cierto

Los linderos principales y Coordenadas de los vértices del globo 3 del territorio caracterizado de la Comunidad indígena Kwe'sx Nasa Cxa Yuce del Pueblo Nasa, son las siguientes:

Coordenadas del territorio caracterizado Globo 3:

Id	LONGITUD	LATITUD	Este (m.E)	Norte (m.N)	Distancia	Colindante
48	76° 27' 49,951" W	0° 48' 0,338" N	4614513	1646611		
					797m	Resguardo La Floresta Alto Coqueto
49	76° 27' 34,374" W	0° 48' 20,836" N	4614995	1647241		
					265m	Vereda Campoalegre
50	76° 27' 26,331" W	0° 48' 17,907" N	4615244	1647151		
					824m	Vereda Campoalegre
51	76° 27' 31,897" W	0° 48' 42,485" N	4615072	1647907		
					298m	Vereda Campoalegre
52	76° 27' 22,685" W	0° 48' 41,256" N	4615358	1647869		
					530m	Rio Picudo Chico

RD-CR-MO-08
V2

Clasificación de la Información: Pública Reservada Clasificada Fecha de aprobación: 20/08/2020
Unidad Administrativa Especial de Gestión de Restitución de Tierras Despojadas – Dirección territorial Putumayo-Mocoa

Carrera 9 No. 21 – 108 Piso 1 Hotel Mocoa Samay Mocoa – Teléfono (601) 3770300 Extensión 8212 - Celular 3115614807
Putumayo – Colombia

www.uri.gov.co Síguenos en: @URestitucion

Continuación de Resolución RGE 0667 "Por medio de la cual se decide sobre la inscripción en el Registro de Tierras Despojadas y Abandonadas Forzosamente del proceso de restitución de derechos territoriales con ID 1134733 de la Comunidad Indígena Kwe'sx Nasa Cxa Yuce, perteneciente al pueblo indígena Nasa, ubicada en el municipio de Puerto Caicedo, vereda San José, inspección de Arizona, departamento de Putumayo".

Id	LONGITUD	LATITUD	Este (m.E)	Norte (m.N)	Distancia	Colindante
53	76° 27' 6,404" W	0° 48' 41,683" N	4615861	1647882		
					1009m	Rio Picudo Chico
54	76° 26' 56,986" W	0° 48' 22,072" N	4616152	1647278		
					675m	Rio Picudo Chico
55	76° 26' 56,175" W	0° 48' 10,515" N	4616177	1646923		
					1348m	Rio Picudo Chico
56	76° 27' 0,617" W	0° 47' 50,925" N	4616039	1646321		
					664m	Rigoberto Vargas
57	76° 26' 39,946" W	0° 47' 46,494" N	4616679	1646184		
					780m	Rigoberto Vargas
58	76° 26' 28,326" W	0° 48' 8,144" N	4617039	1646849		
					406m	Rigoberto Vargas
59	76° 26' 36,643" W	0° 48' 18,317" N	4616782	1647162		
					308m	Rigoberto Vargas
60	76° 26' 43,338" W	0° 48' 23,351" N	4616575	1647317		
					242m	Rigoberto Vargas
61	76° 26' 49,057" W	0° 48' 19,496" N	4616398	1647199		
					667m	Jhony Moran
62	76° 26' 45,066" W	0° 48' 38,243" N	4616522	1647775		
					68m	Andrés Cañas
63	76° 26' 43,530" W	0° 48' 39,816" N	4616569	1647824		
					429m	Andrés Cañas
64	76° 26' 36,828" W	0° 48' 28,332" N	4616777	1647470		
					579m	Willinton Garreta
65	76° 26' 25,408" W	0° 48' 41,982" N	4617130	1647890		
					463m	Willinton Garreta
66	76° 26' 22,331" W	0° 48' 56,098" N	4617226	1648324		
					66m	Quebrada La Pedregosa
67	76° 26' 20,484" W	0° 48' 55,051" N	4617283	1648291		

RD-CR-MO-08
V2

Clasificación de la Información: Pública Reservada Clasificada Fecha de aprobación: 20/08/2020
Unidad Administrativa Especial de Gestión de Restitución de Tierras Despojadas – Dirección territorial Putumayo-Mocoa

Carrera 9 No. 21 – 108 Piso 1 Hotel Mocoa Samay Mocoa – Teléfono (601) 3770300 Extensión 8212 - Celular 3115614807
Putumayo – Colombia

www.urf.gov.co Síguenos en: @URestitucion

Continuación de Resolución RGE 0667 "Por medio de la cual se decide sobre la inscripción en el Registro de Tierras Despojadas y Abandonadas Forzosamente del proceso de restitución de derechos territoriales con ID 1134733 de la Comunidad Indígena Kwe'sx Nasa Cxa Yuce, perteneciente al pueblo indígena Nasa, ubicada en el municipio de Puerto Caicedo, vereda San José, inspección de Arizona, departamento de Putumayo".

Id	LONGITUD	LATITUD	Este (m.E)	Norte (m.N)	Distancia	Colindante
					262m	Quebrada La Pedregosa
68	76° 26' 14,041" W	0° 48' 51,597" N	4617482	1648185		
					114m	Quebrada La Pedregosa
69	76° 26' 11,713" W	0° 48' 54,318" N	4617555	1648269		
					190m	Quebrada La Pedregosa
70	76° 26' 9,626" W	0° 48' 49,054" N	4617619	1648107		
					758m	Pedro Reyes
71	76° 25' 56,610" W	0° 48' 28,301" N	4618021	1647468		
					348m	José Urrea
72	76° 25' 48,238" W	0° 48' 21,489" N	4618280	1647259		
					307m	José Urrea
73	76° 25' 39,730" W	0° 48' 23,596" N	4618544	1647323		
					218m	José Urrea
74	76° 25' 34,200" W	0° 48' 27,185" N	4618715	1647433		
					795m	Rio Picudo
75	76° 25' 29,713" W	0° 48' 6,155" N	4618853	1646787		
					372m	Rio Picudo
76	76° 25' 21,627" W	0° 47' 58,789" N	4619103	1646560		
					1190m	Rio Picudo
77	76° 25' 12,211" W	0° 47' 49,415" N	4619394	1646272		
					1663m	Rio Picudo
78	76° 25' 9,413" W	0° 47' 29,645" N	4619481	1645664		
					1336m	Rio Picudo
79	76° 25' 1,275" W	0° 47' 5,090" N	4619732	1644908		
					989m	Rio Picudo
80	76° 24' 53,675" W	0° 46' 47,178" N	4619967	1644358		
					1768m	Rio Picudo
81	76° 24' 51,014" W	0° 46' 23,149" N	4620048	1643619		
					1497m	Rio Picudo
82	76° 24' 49,801" W	0° 45' 57,553" N	4620085	1642832		
					349m	Rio Picudo Chico
83	76° 24' 48,139" W	0° 45' 50,862" N	4620136	1642626		
					217m	Rio Picudo Chico

RD-CR-MO-08
V2

Clasificación de la Información: Pública Reservada Clasificada Fecha de aprobación: 20/08/2020
Unidad Administrativa Especial de Gestión de Restitución de Tierras Despojadas – Dirección territorial Putumayo-Mocoa

Carrera 9 No. 21 – 108 Piso 1 Hotel Mocoa Samay Mocoa – Teléfono (601) 3770300 Extensión 8212 - Celular 3115614807
Putumayo – Colombia

www.urf.gov.co Siganos en: @URestitucion

Continuación de Resolución RGE 0667 "Por medio de la cual se decide sobre la inscripción en el Registro de Tierras Despojadas y Abandonadas Forzosamente del proceso de restitución de derechos territoriales con ID 1134733 de la Comunidad Indígena Kwe'sx Nasa Cxa Yuze, perteneciente al pueblo indígena Nasa, ubicada en el municipio de Puerto Caicedo, vereda San José, inspección de Arizona, departamento de Putumayo".

Id	LONGITUD	LATITUD	Este (m.E)	Norte (m.N)	Distancia	Colindante
84	76° 24' 54,638" W	0° 45' 51,121" N	4619935	1642634		
					697m	Vereda La Independencia
85	76° 25' 0,550" W	0° 45' 30,953" N	4619752	1642014		
					1178m	Mauricio Álvarez
86	76° 25' 32,895" W	0° 45' 23,723" N	4618751	1641793		
					562m	David Verdugo
87	76° 25' 33,577" W	0° 45' 41,983" N	4618730	1642354		
					956m	David Verdugo
88	76° 26' 0,786" W	0° 45' 49,740" N	4617888	1642593		
					594m	David Verdugo
89	76° 26' 14,990" W	0° 45' 49,397" N	4617448	1642583		
					730m	Vereda La Independencia
90	76° 26' 22,517" W	0° 46' 9,727" N	4617216	1643208		
					613m	Vereda La Independencia
91	76° 26' 40,829" W	0° 46' 4,906" N	4616649	1643061		
					1124m	Marco Julián Pachu
92	76° 26' 58,212" W	0° 46' 36,976" N	4616112	1644047		
					385m	Marco Julián Pachu
93	76° 27' 2,981" W	0° 46' 45,065" N	4615964	1644296		
					744m	Floro Beltrán
94	76° 27' 26,867" W	0° 46' 47,755" N	4615225	1644379		
					904m	Resguardo La Floresta Alto Coqueto
95	76° 27' 21,936" W	0° 47' 10,842" N	4615378	1645089		
					875m	Resguardo La Floresta Alto Coqueto
96	76° 27' 35,451" W	0° 47' 32,953" N	4614961	1645769		
					1050m	Resguardo La Floresta Alto Coqueto

RD-CR-MO-08
V2

Clasificación de la Información: Pública Reservada Clasificada Fecha de aprobación: 20/08/2020
Unidad Administrativa Especial de Gestión de Restitución de Tierras Despojadas – Dirección territorial Putumayo-Mocoa

Carrera 9 No. 21 – 108 Piso 1 Hotel Mocoa Samay Mocoa – Teléfono (601) 3770300 Extensión 8212 - Celular 3115614807
Putumayo – Colombia

www.urt.gov.co Siganos en: @URestitucion

Continuación de Resolución RGE 0667 "Por medio de la cual se decide sobre la inscripción en el Registro de Tierras Despojadas y Abandonadas Forzosamente del proceso de restitución de derechos territoriales con ID 1134733 de la Comunidad Indígena Kwe'sx Nasa Cxa Yuca, perteneciente al pueblo indígena Nasa, ubicada en el municipio de Puerto Caicedo, vereda San José, inspección de Arizona, departamento de Putumayo".

Id	LONGITUD	LATITUD	Este (m.E)	Norte (m.N)	Distancia	Colindante
48	76° 27' 49,951" W	0° 48' 0,338" N	4614513	1646611		

Fuente. IGAC cartografía base Escala: 1:25.000; ITE Informe Técnico Étnico UAEGRTD.

Descripción de linderos generales Globo 3 (Escuela):

Norte:	<p>Lindero 1: Inicia en el punto 48 con coordenadas N=1646611m, E=4614513m, al punto 49 con coordenadas N=1647241m, E=4614995m en sentido noreste en una distancia total de 797m colindando con Resguardo La Floresta Alto Coqueto.</p> <p>Lindero 2: Inicia en el punto 49 con coordenadas N=1647241m, E=4614995m, al punto 50 con coordenadas N=1647151m, E=4615244m en sentido sureste, al punto 51 con coordenadas N=1647907m, E=4615072m en sentido noroeste, al punto 52 con coordenadas N=1647869m, E=4615358m en sentido sureste en una distancia total de 1387m colindando con Vereda Campoalegre.</p> <p>Lindero 3: Inicia en el punto 52 con coordenadas N=1647869m, E=4615358m, al punto 53 con coordenadas N=1647882m, E=4615861m en sentido noreste, al punto 54 con coordenadas N=1647278m, E=4616152m en sentido sureste, al punto 55 con coordenadas N=1646923m, E=4616177m, al punto 56 con coordenadas N=1646321m, E=4616039m en sentido suroeste en una distancia total de 3562m colindando con del punto 52, siguiendo la sinuosidad del Rio Coqueto, hasta el punto 56.</p> <p>Lindero 4: Inicia en el punto 56 con coordenadas N=1646321m, E=4616039m, al punto 57 con coordenadas N=1646184m, E=4616679m en sentido sureste, al punto 58 con coordenadas N=1646849m, E=4617039m en sentido noreste, al punto 59 con coordenadas N=1647162m, E=4616782m en sentido noroeste, al punto 60 con coordenadas N=1647317m, E=4616575m, al punto 61 con coordenadas N=1647199m, E=4616398m en sentido suroeste en una distancia total de 2400m colindando con Rigoberto Vargas.</p> <p>Lindero 5: Inicia en el punto 61 con coordenadas N=1647199m, E=4616398m, al punto 62 con coordenadas N=1647775m, E=4616522m en sentido noreste en una distancia total de 667m colindando con Jhony Moran.</p> <p>Lindero 6: Inicia en el punto 62 con coordenadas N=1647775m, E=4616522m, al punto 63 con coordenadas N=1647824m, E=4616569m en sentido noreste, al punto 64 con coordenadas N=1647470m, E=4616777m en sentido sureste en una distancia total de 497m colindando con Andrés Cañas.</p> <p>Lindero 7: Inicia en el punto 64 con coordenadas N=1647470m, E=4616777m, al punto 65 con coordenadas N=1647890m, E=4617130m en sentido noreste, al punto 66 con coordenadas N=1648324m, E=4617226m en una distancia total de 1042m colindando con Willinton Garreta.</p> <p>Lindero 8: Inicia en el punto 66 con coordenadas N=1648324m, E=4617226m, al punto 67 con coordenadas N=1648291m, E=4617283m en sentido sureste, al punto 68 con coordenadas N=1648185m, E=4617482m, al punto 69 con coordenadas N=1648269m, E=4617555m en sentido noreste, al punto 70 con coordenadas N=1648107m, E=4617619m en sentido sureste en una distancia total de 632m colindando con Quebrada la Pedregosa.</p>
Este:	<p>Lindero 9: Inicia en el punto 70 con coordenadas N=1648107m, E=4617619m, al punto 71 con coordenadas N=1647468m, E=4618021m en sentido sureste en una distancia total de 758m colindando con Pedro Reyes.</p> <p>Lindero 10: Inicia en el punto 71 con coordenadas N=1647468m, E=4618021m, al punto 72 con coordenadas N=1647259m, E=4618280m en sentido sureste, al punto 73 con coordenadas N=1647323m, E=4618544m en sentido noreste, al punto 74 con coordenadas N=1647433m, E=4618715m en una distancia total de 873m colindando con José Urrea.</p>

RD-CR-MO-08
V2

Clasificación de la Información: Pública Reservada Clasificada Fecha de aprobación: 20/08/2020
Unidad Administrativa Especial de Gestión de Restitución de Tierras Despojadas – Dirección territorial Putumayo-Mocoa

Continuación de Resolución RGE 0667 "Por medio de la cual se decide sobre la inscripción en el Registro de Tierras Despojadas y Abandonadas Forzosamente del proceso de restitución de derechos territoriales con ID 1134733 de la Comunidad Indígena Kwe'sx Nasa Cxa Yuce, perteneciente al pueblo indígena Nasa, ubicada en el municipio de Puerto Caicedo, vereda San José, inspección de Arizona, departamento de Putumayo".

	Lindero 11: Inicia en el punto 74 con coordenadas N=1647433m, E=4618715m, al punto 75 con coordenadas N=1646787m, E=4618853m en sentido sureste, al punto 76 con coordenadas N=1646560m, E=4619103m, al punto 77 con coordenadas N=1646272m, E=4619394m, al punto 78 con coordenadas N=1645664m, E=4619481m, al punto 79 con coordenadas N=1644908m, E=4619732m, al punto 80 con coordenadas N=1644358m, E=4619967m, al punto 81 con coordenadas N=1643619m, E=4620048m, al punto 82 con coordenadas N=1642832m, E=4620085m en una distancia total de 9610m colindando con del punto 74, siguiendo la sinuosidad del Rio Picudo , hasta el punto 82.
Sur:	Lindero 12: Inicia en el punto 82 con coordenadas N=1642832m, E=4620085m, al punto 83 con coordenadas N=1642626m, E=4620136m en sentido sureste, al punto 84 con coordenadas N=1642634m, E=4619935m en sentido noroeste en una distancia total de 566m colindando con Rio Picudo Chico. Lindero 13: Inicia en el punto 84 con coordenadas N=1642634m, E=4619935m, al punto 85 con coordenadas N=1642014m, E=4619752m en sentido suroeste en una distancia total de 697m colindando con Vereda La Independencia. Lindero 14: Inicia en el punto 85 con coordenadas N=1642014m, E=4619752m, al punto 86 con coordenadas N=1641793m, E=4618751m en sentido suroeste en una distancia total de 1178m colindando con Mauricio Álvarez. Lindero 15: Inicia en el punto 86 con coordenadas N=1641793m, E=4618751m, al punto 87 con coordenadas N=1642354m, E=4618730m en sentido noroeste, al punto 88 con coordenadas N=1642593m, E=4617888m, al punto 89 con coordenadas N=1642583m, E=4617448m en sentido suroeste en una distancia total de 2112m colindando con David Verdugo.
Oeste:	Lindero 16: Inicia en el punto 89 con coordenadas N=1642583m, E=4617448m, al punto 90 con coordenadas N=1643208m, E=4617216m en sentido noroeste, al punto 91 con coordenadas N=1643061m, E=4616649m en sentido suroeste en una distancia total de 1343m colindando con Vereda La Independencia. Lindero 17: Inicia en el punto 91 con coordenadas N=1643061m, E=4616649m, al punto 92 con coordenadas N=1644047m, E=4616112m en sentido noroeste, al punto 93 con coordenadas N=1644296m, E=4615964m en una distancia total de 1509m colindando con Marco Julián Pachu. Lindero 18: Inicia en el punto 93 con coordenadas N=1644296m, E=4615964m, al punto 94 con coordenadas N=1644379m, E=4615225m en sentido noroeste en una distancia total de 744m colindando con Floro Beltrán. Lindero 19: Inicia en el punto 94 con coordenadas N=1644379m, E=4615225m, al punto 95 con coordenadas N=1645089m, E=4615378m en sentido noreste, al punto 96 con coordenadas N=1645769m, E=4614961m en sentido noroeste, al punto 48 con coordenadas N=1646611m, E=4614513m en una distancia total de 2829m colindando con Resguardo La Floresta Alto Coqueto, y encierra.

Fuente: IGAC cartografía base Escala: 1:25.000; ITE Informe Técnico Étnico UAEGRTD.

DESCRIPCIÓN DE LINDEROS GENERALES AREA EXCLUIDA OCTAVIO CUELLAR-JOBANY MARTINEZ:

NORTE	Lindero 1: Inicia en el punto 97 con coordenadas N=1645617m, E=4615600m, al punto 98 con coordenadas N=1646291m, E=4615929m en sentido noreste en una distancia total de 762m colindando con Comunidad Indígena Nasa Cxa'Yuce. Lindero 2: Inicia en el punto 98 con coordenadas N=1646291m, E=4615929m, al punto 99 con coordenadas N=1646070m, E=4616097m en sentido sureste en una distancia total de 443m colindando con Comunidad Indígena Nasa Cxa'Yuce. Lindero 3: Inicia en el punto 99 con coordenadas N=1646070m, E=4616097m, al punto 100 con coordenadas N=1646217m, E=4616289m
--------------	--------------------------------------------------------------------------------------------------------------------------------------------------------------------------------------------------------------------------------------------------------------------------------------------------------------------------------------------------------------------------------------------------------------------------------------------------------------------------------------------------------------------------------------------------------------------------------------------------

RD-CR-MO-08
V2

Clasificación de la Información: Pública Reservada Clasificada Fecha de aprobación: 20/08/2020
Unidad Administrativa Especial de Gestión de Restitución de Tierras Despojadas – Dirección territorial Putumayo-Mocoa

Carrera 9 No. 21 – 108 Piso 1 Hotel Mocoa Samay Mocoa – Teléfono (601) 3770300 Extensión 8212 - Celular 3115614807
Putumayo – Colombia

www.urf.gov.co Siganos en: @URestitucion

Continuación de Resolución RGE 0667 "Por medio de la cual se decide sobre la inscripción en el Registro de Tierras Despojadas y Abandonadas Forzosamente del proceso de restitución de derechos territoriales con ID 1134733 de la Comunidad Indígena Kwe'sx Nasa Cxa'Yuce, perteneciente al pueblo indígena Nasa, ubicada en el municipio de Puerto Caicedo, vereda San José, inspección de Arizona, departamento de Putumayo".

	en sentido noreste en una distancia total de 351m colindando con Comunidad Indígena Nasa Cxa'Yuce.
ESTE	Lindero 4: Inicia en el punto 100 con coordenadas N=1646217m, E=4616289m, al punto 101 con coordenadas N=1645977m, E=4616289m en sentido suroeste en una distancia total de 274m colindando con Comunidad Indígena Nasa Cxa'Yuce. Lindero 5: Inicia en el punto 101 con coordenadas N=1645977m, E=4616289m, al punto 102 con coordenadas N=1645934m, E=4616052m en sentido suroeste en una distancia total de 325m colindando con Comunidad Indígena Nasa Cxa'Yuce.
SUR	Lindero 6: Inicia en el punto 102 con coordenadas N=1645934m, E=4616052m, al punto 103 con coordenadas N=1645521m, E=4615889m en sentido suroeste en una distancia total de 456m colindando con Comunidad Indígena Nasa Cxa'Yuce.
OESTE	Lindero 7: Inicia en el punto 103 con coordenadas N=1645521m, E=4615889m, al punto 97 con coordenadas N=1645617m, E=4615600m en sentido noroeste en una distancia total de 305m colindando con Comunidad Indígena Nasa Cxa'Yuce., y encierra.

Fuente= IGAC cartografía base Escala: 1:25.000; ITE Informe Técnico Étnico UAEGRTD.

Tabla. Relación de coordenadas Área Excluida.

Id	LONGITUD	LATITUD	Este (m.E)	Norte (m.N)	Distancia	Colindante
97	76° 27' 14,801" W	0° 47' 28,007" N	4615600	1645617		
					762m	Comunidad Indígena Nasa Cxa'Yuce
98	76° 27' 4,190" W	0° 47' 49,940" N	4615929	1646291		
					443m	Comunidad Indígena Nasa Cxa'Yuce
99	76° 26' 58,732" W	0° 47' 42,755" N	4616097	1646070		
					351m	Comunidad Indígena Nasa Cxa'Yuce
100	76° 26' 52,544" W	0° 47' 47,561" N	4616289	1646217		
					274m	Comunidad Indígena Nasa Cxa'Yuce
101	76° 26' 52,542" W	0° 47' 39,741" N	4616289	1645977		
					325m	Comunidad Indígena Nasa Cxa'Yuce
102	76° 27' 0,187" W	0° 47' 38,361" N	4616052	1645934		

RD-CR-MO-08
V2

Clasificación de la Información: Pública Reservada Clasificada Fecha de aprobación: 20/08/2020
Unidad Administrativa Especial de Gestión de Restitución de Tierras Despojadas – Dirección territorial Putumayo-Mocóa

Carrera 9 No. 21 – 108 Piso 1 Hotel Mocóa Samay Mocóa – Teléfono (601) 3770300 Extensión 8212 - Celular 3115614807
Putumayo – Colombia

www.urf.gov.co Síguenos en: @URestitucion

Continuación de Resolución RGE 0667 "Por medio de la cual se decide sobre la inscripción en el Registro de Tierras Despojadas y Abandonadas Forzosamente del proceso de restitución de derechos territoriales con ID 1134733 de la Comunidad Indígena Kwe'sx Nasa Cxa Yuce, perteneciente al pueblo indígena Nasa, ubicada en el municipio de Puerto Caicedo, vereda San José, inspección de Arizona, departamento de Putumayo".

Id	LONGITUD	LATITUD	Este (m.E)	Norte (m.N)	Distancia	Colindante
					456m	Comunidad Indígena Nasa Cxa'Yuce
103	76° 27' 5,443" W	0° 47' 24,918" N	4615889	1645521		
					305	Comunidad Indígena Nasa Cxa'Yuce
97	76° 27' 14,801" W	0° 47' 28,007" N	4615600	1645617		

DESCRIPCIÓN DE LINDEROS GENERALES AREA EXCLUIDA MARLENY SILVA -JUAN CARLOS SILVA:

NORTE	Lindero 1: Inicia en el punto 104 con coordenadas N=1644816m, E=4616216m, al punto 105 con coordenadas N=1645123m, E=4617460m en sentido noreste en una distancia total de 1337m colindando con Comunidad Indígena Nasa Cxa'Yuce.
ESTE	Lindero 2: Inicia en el punto 105 con coordenadas N=1645123m, E=4617460m, al punto 106 con coordenadas N=1644468m, E=4617580m en sentido sureste en una distancia total de 1114m colindando con Comunidad Indígena Nasa Cxa'Yuce.
SUR	Lindero 3: Inicia en el punto 106 con coordenadas N=1644468m, E=4617580m, al punto 107 con coordenadas N=1644321m, E=4616625m en sentido suroeste en una distancia total de 1024m colindando con Comunidad Indígena Nasa Cxa'Yuce.
OESTE	Lindero 4: Inicia en el punto 107 con coordenadas N=1644321m, E=4616625m, al punto 104 con coordenadas N=1644816m, E=4616216m en sentido noroeste en una distancia total de 671m colindando con Comunidad Indígena Nasa Cxa'Yuce, y encierra.

Fuente= IGAC cartografía base Escala: 1:25.000; ITE Informe Técnico Étnico UAEGRTD.

Tabla . Relación de coordenadas Área Excluida.

Id	LONGITUD	LATITUD	Este (m.E)	Norte (m.N)	Distancia	Colindante
104	76° 26' 54,882" W	0° 47' 1,995" N	4616216	1644816		
					1337m	Comunidad Indígena Nasa Cxa'Yuce
105	76° 26' 14,689" W	0° 47' 11,996" N	4617460	1645123		
					1114m	Comunidad Indígena Nasa Cxa'Yuce
106	76° 26' 10,803" W	0° 46' 50,719" N	4617580	1644468		
					1024m	Comunidad Indígena Nasa Cxa'Yuce
107	76° 26' 41,647" W	0° 46' 45,904" N	4616625	1644321		
					671m	Comunidad Indígena Nasa Cxa'Yuce
104	76° 26' 54,882" W	0° 47' 1,995" N	4616216	1644816		

RD-CR-MO-08
V2

Clasificación de la Información: Publica Reservada Clasificada Fecha de aprobación: 20/08/2020
Unidad Administrativa Especial de Gestión de Restitución de Tierras Despojadas – Dirección territorial Putumayo-Mocoa

Carrera 9 No. 21 – 108 Piso 1 Hotel Mocoa Samay Mocoa – Teléfono (601) 3770300 Extensión 8212 - Celular 3115614807
Putumayo – Colombia

www.urf.gov.co Síguenos en: @URestitucion

Continuación de Resolución RGE 0667 "Por medio de la cual se decide sobre la inscripción en el Registro de Tierras Despojadas y Abandonadas Forzosamente del proceso de restitución de derechos territoriales con ID 1134733 de la Comunidad Indígena Kwe'sx Nasa Cxa Yuce, perteneciente al pueblo indígena Nasa, ubicada en el municipio de Puerto Caicedo, vereda San José, inspección de Arizona, departamento de Putumayo".

DESCRIPCIÓN DE LINDEROS GENERALES AREA EXCLUIDA ANGELICA BENAVIDEZ-JHON APRAEZ:

NORTE	Lindero 1: Inicia en el punto 108 con coordenadas N=1643861m, E=4618132m, al punto 109 con coordenadas N=1644159m, E=4618421m en sentido noreste en una distancia total de 508m colindando con Comunidad Indígena Nasa Cxa'Yuce.
ESTE	Lindero 2: Inicia en el punto 109 con coordenadas N=1644159m, E=4618421m, al punto 110 con coordenadas N=1643625m, E=4618956m en sentido sureste en una distancia total de 801m colindando con Comunidad Indígena Nasa Cxa'Yuce. Lindero 3: Inicia en el punto 110 con coordenadas N=1643625m, E=4618956m, al punto 111 con coordenadas N=1643247m, E=4618684m en sentido suroeste en una distancia total de 491m colindando con Comunidad Indígena Nasa Cxa'Yuce.
SUR	Lindero 4: Inicia en el punto 111 con coordenadas N=1643247m, E=4618684m, al punto 112 con coordenadas N=1643474m, E=4618283m en sentido noroeste en una distancia total de 659m colindando con Comunidad Indígena Nasa Cxa'Yuce.
OESTE	Lindero 5: Inicia en el punto 112 con coordenadas N=1643474m, E=4618283m, al punto 108 con coordenadas N=1643861m, E=4618132m en sentido noroeste en una distancia total de 596m colindando con Comunidad Indígena Nasa Cxa'Yuce, y encierra.

Fuente= IGAC cartografía base Escala: 1:25.000; ITE Informe Técnico Étnico UAEGRTD.

Tabla 13. Relación de coordenadas Área Excluida.

Id	LONGITUD	LATITUD	Este (m.E)	Norte (m.N)	Distancia	Colindante
108	76° 25' 52,924" W	0° 46' 30,977" N	4618132	1643861		
					508m	Comunidad Indígena Nasa Cxa'Yuce
109	76° 25' 43,597" W	0° 46' 40,682" N	4618421	1644159		
					801m	Comunidad Indígena Nasa Cxa'Yuce
110	76° 25' 26,307" W	0° 46' 23,318" N	4618956	1643625		
					491m	Comunidad Indígena Nasa Cxa'Yuce
111	76° 25' 35,095" W	0° 46' 11,025" N	4618684	1643247		
					659m	Comunidad Indígena Nasa Cxa'Yuce
112	76° 25' 48,038" W	0° 46' 18,397" N	4618283	1643474		
					596m	Comunidad Indígena Nasa Cxa'Yuce
108	76° 25' 52,924" W	0° 46' 30,977" N	4618132	1643861		

DESCRIPCIÓN DE LINDEROS GENERALES AREA EXCLUIDA JESUS VAQUIRO:

NORTE	Lindero 1: Inicia en el punto 113 con coordenadas N=1644065m, E=4619079m, al punto 114 con coordenadas N=1644313m, E=4619494m en sentido noreste en una distancia total de 490m colindando con Comunidad Indígena Nasa Cxa'Yuce.
ESTE	Lindero 2: Inicia en el punto 114 con coordenadas N=1644313m, E=4619494m, al punto 115 con coordenadas N=1644039m, E=4619684m en sentido sureste en una distancia total de 337m colindando con Comunidad Indígena Nasa Cxa'Yuce.

RD-CR-MO-08
V2

Clasificación de la Información: Publica Reservada Clasificada Fecha de aprobación: 20/08/2020
Unidad Administrativa Especial de Gestión de Restitución de Tierras Despojadas – Dirección territorial Putumayo-Mocoa

Carrera 9 No. 21 – 108 Piso 1 Hotel Mocoa Samay Mocoa – Teléfono (601) 3770300 Extensión 8212 - Celular 3115614807
Putumayo – Colombia

www.urf.gov.co Síguenos en: @URestitucion

Continuación de Resolución RGE 0667 "Por medio de la cual se decide sobre la inscripción en el Registro de Tierras Despojadas y Abandonadas Forzosamente del proceso de restitución de derechos territoriales con ID 1134733 de la Comunidad Indígena Kwe'sx Nasa Cxa Yuce, perteneciente al pueblo indígena Nasa, ubicada en el municipio de Puerto Caicedo, vereda San José, inspección de Arizona, departamento de Putumayo".

SUR	Lindero 3: Inicia en el punto 115 con coordenadas N=1644039m, E=4619684m, al punto 116 con coordenadas N=1643819m, E=4619363m en sentido suroeste en una distancia total de 400m colindando con Comunidad Indígena Nasa Cxa'Yuce.
OESTE	Lindero 4: Inicia en el punto 116 con coordenadas N=1643819m, E=4619363m, al punto 114 con coordenadas N=1644065m, E=4619079m en sentido noroeste en una distancia total de 412m colindando con Comunidad Indígena Nasa Cxa'Yuce, y encierra.

Fuente= IGAC cartografía base Escala: 1:25.000; ITE Informe Técnico Étnico UAEGRTD.

Tabla. Relación de coordenadas Área Excluida.

Id	LONGITUD	LATITUD	Este (m.E)	Norte (m.N)	Distancia	Colindante
113	76° 25' 22,349" W	0° 46' 37,650" N	4619079	1644065		
					490m	Comunidad Indígena Nasa Cxa'Yuce
114	76° 25' 8,926" W	0° 46' 45,715" N	4619494	1644313		
					337m	Comunidad Indígena Nasa Cxa'Yuce
115	76° 25' 2,782" W	0° 46' 36,795" N	4619684	1644039		
					400m	Comunidad Indígena Nasa Cxa'Yuce
116	76° 25' 13,169" W	0° 46' 29,648" N	4619363	1643819		
					412m	Comunidad Indígena Nasa Cxa'Yuce
113	76° 25' 22,349" W	0° 46' 37,650" N	4619079	1644065		

DESCRIPCIÓN DE LINDEROS GENERALES AREA EXCLUIDA EDWIN CAICEDO:

NORTE	Lindero 1: Inicia en el punto 117 con coordenadas N=1642836m, E=4618314m, al punto 118 con coordenadas N=1642938m, E=4618410m en sentido noreste en una distancia total de 139m colindando con Comunidad Indígena Nasa Cxa'Yuce.
ESTE	Lindero 2: Inicia en el punto 118 con coordenadas N=1642938.0m, E=4618410m, al punto 119 con coordenadas N=1642887m, E=4618638m en sentido sureste en una distancia total de 234m colindando con Comunidad Indígena Nasa Cxa'Yuce.
SUR	Lindero 3: Inicia en el punto 119 con coordenadas N=1642887m, E=4618638m, al punto 120 con coordenadas N=1642678m, E=4618549m en sentido suroeste en una distancia total de 228m colindando con Comunidad Indígena Nasa Cxa'Yuce.
OESTE	Lindero 4: Inicia en el punto 120 con coordenadas N=1642678m, E=4618549m, al punto 117 con coordenadas N=1642836m, E=4618314m en sentido noroeste en una distancia total de 298m colindando con Comunidad Indígena Nasa Cxa'Yuce, y encierra.

Fuente= IGAC cartografía base Escala: 1:25.000; ITE Informe Técnico Étnico UAEGRTD.

Tabla. Relación de coordenadas Área Excluida.

Id	LONGITUD	LATITUD	Este (m.E)	Norte (m.N)	Distancia	Colindante
117	76° 25' 47,018" W	0° 45' 57,655" N	4618314	1642836		
					139m	Comunidad Indígena Nasa Cxa'Yuce

RD-CR-MO-08
V2

Clasificación de la Información: Pública Reservada Clasificada Fecha de aprobación: 20/08/2020
Unidad Administrativa Especial de Gestión de Restitución de Tierras Despojadas – Dirección territorial Putumayo-Mocoa

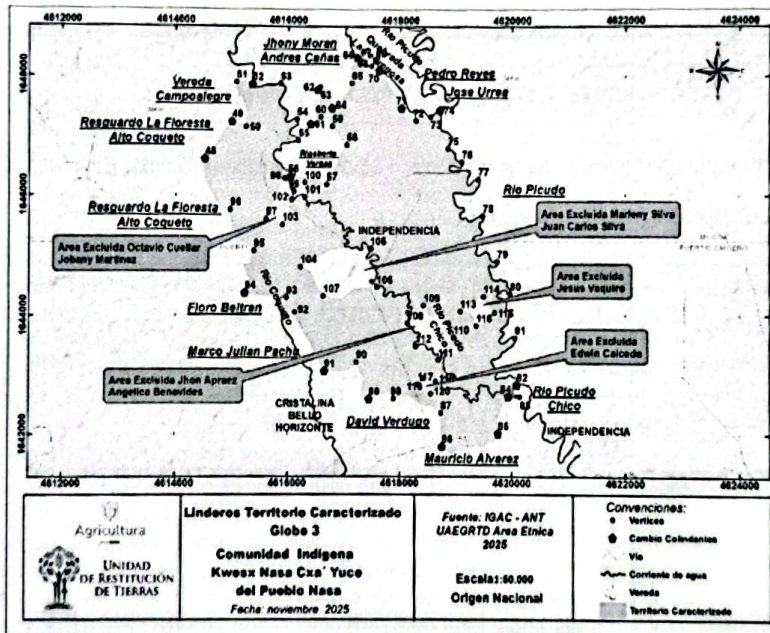
Carrera 9 No. 21 – 108 Piso 1 Hotel Mocoa Samay Mocoa – Teléfono (601) 3770300 Extensión 8212 - Celular 3115614807
Putumayo – Colombia

www.urf.gov.co Síguenos en: @URestitucion

Continuación de Resolución RGE 0667 "Por medio de la cual se decide sobre la inscripción en el Registro de Tierras Despojadas y Abandonadas Forzosamente del proceso de restitución de derechos territoriales con ID 1134733 de la Comunidad Indígena Kwe'sx Nasa Cxa Yuce, perteneciente al pueblo indígena Nasa, ubicada en el municipio de Puerto Caicedo, vereda San José, inspección de Arizona, departamento de Putumayo".

118	76° 25' 43,944" W	0° 46' 0,962" N	4618410	1642938		
					234m	Comunidad Indígena Nasa Cxa'Yuce
119	76° 25' 36,556" W	0° 45' 59,315" N	4618638	1642887		
					228m	Comunidad Indígena Nasa Cxa'Yuce
120	76° 25' 39,423" W	0° 45' 52,497" N	4618549	1642678		
					298m	Comunidad Indígena Nasa Cxa'Yuce
117	76° 25' 47,018" W	0° 45' 57,655" N	4618314	1642836		

Mapa 10. Linderos globo 3 del territorio caracterizado de la Comunidad indígena Kwe'sx Nasa Cxa Yuce del Pueblo Nasa.



Fuente: UAERTD Área Étnica 2025. Elaborado a partir de cartografía base IGAC escala 1:25000; Portal datos abiertos 2025; DANE, capa referencia veredas 2020.

GLOBO CUATRO (4) FOLIO DE MATRÍCULA INMOBILIARIA NO. 442-89195:

Globo en posesión del señor Bladimir Valencia, miembro de la comunidad y cuenta con acta de cesión con intensión de donación al resguardo. Para la identificación de este globo, se utilizó como insumo inicial un plano aportado por la comunidad. Esta información fue georreferenciada mediante herramientas del programa ArcGIS, lo que permitió delimitar un globo preliminar. actualmente están siendo ocupado por miembro de la comunidad y ejerce actividades colectivas.

Los linderos principales y Coordenadas de los vértices del globo 4 del territorio caracterizado de la Comunidad indígena Kwe'sx Nasa Cxa Yuce del Pueblo Nasa, son las siguientes:

Coordenadas del territorio caracterizado Globo 4:

RD-CR-MO-08
V2

Clasificación de la Información: Pública Reservada Clasificada Fecha de aprobación: 20/08/2020
Unidad Administrativa Especial de Gestión de Restitución de Tierras Despojadas – Dirección territorial Putumayo-Mocoa

Carrera 9 No. 21 – 108 Piso 1 Hotel Mocoa Samay Mocoa – Teléfono (601) 3770300 Extensión 8212 - Celular 3115614807

Putumayo – Colombia
www.url.gov.co Síganos en: @URestitucion

Continuación de Resolución RGE 0667 "Por medio de la cual se decide sobre la inscripción en el Registro de Tierras Despojadas y Abandonadas Forzosamente del proceso de restitución de derechos territoriales con ID 1134733 de la Comunidad Indígena Kwe'sx Nasa Cxa Yuce, perteneciente al pueblo indígena Nasa, ubicada en el municipio de Puerto Caicedo, vereda San José, inspección de Arizona, departamento de Putumayo".

Id	LONGITUD	LATITUD	Este (m.E)	Norte (m.N)	Distancia	Colindante
121	76° 24' 14,139" W	0° 45' 7,178" N	4621188	1641282		
					243m	Edgar Jaramillo
122	76° 24' 9,733" W	0° 45' 13,712" N	4621324	1641483		
					345m	Vereda La Independencia
123	76° 23' 58,824" W	0° 45' 12,419" N	4621662	1641443		
					44m	Vereda La Independencia
124	76° 23' 58,695" W	0° 45' 10,997" N	4621666	1641399		
					403m	Rio Picudo
125	76° 24' 9,113" W	0° 45' 4,894" N	4621343	1641212		
					175m	Rio Picudo
121	76° 24' 14,139" W	0° 45' 7,178" N	4621188	1641282		

Fuente: IGAC cartografía base Escala: 1:25.000; ITE Informe Técnico Étnico UAEGRTD.

Descripción de linderos generales Globo 4

Norte:	Lindero 1: Inicia en el punto 121 con coordenadas N=1641282m, E=4621188m, al punto 122 con coordenadas N=1641483m, E=4621324m en sentido noreste en una distancia total de 243m colindando con EDGAR JARAMILLO.
Este:	Lindero 2: Inicia en el punto 122 con coordenadas N=1641483m, E=4621324m, al punto 123 con coordenadas N=1641443m, E=4621662m en sentido sureste en una distancia total de 345m colindando con Vereda La Independencia.
Sur:	Lindero 3: Inicia en el punto 123 con coordenadas N=1641483m, E=4621324m, al punto 124 al punto 124 con coordenadas N=1641399m, E=4621666m en una distancia total de 44m colindando con VEREDA LA INDEPENDENCIA.
Oeste:	Lindero 4: Inicia en el punto 124 con coordenadas N=1641399m, E=4621666m, al punto 125 con coordenadas N=1641212m, E=4621343m en sentido suroeste, al punto 121 con coordenadas N=1641282m, E=4621188m en sentido noroeste en una distancia total de 578m colindando con RIO PICUDO, y encierra.

Fuente: IGAC cartografía base Escala: 1:25.000; ITE Informe Técnico Étnico UAEGRTD.

Mapa 11. Linderos globo 4 del territorio caracterizado de la Comunidad indígena Kwe'sx Nasa Cxa Yuce del Pueblo Nasa.

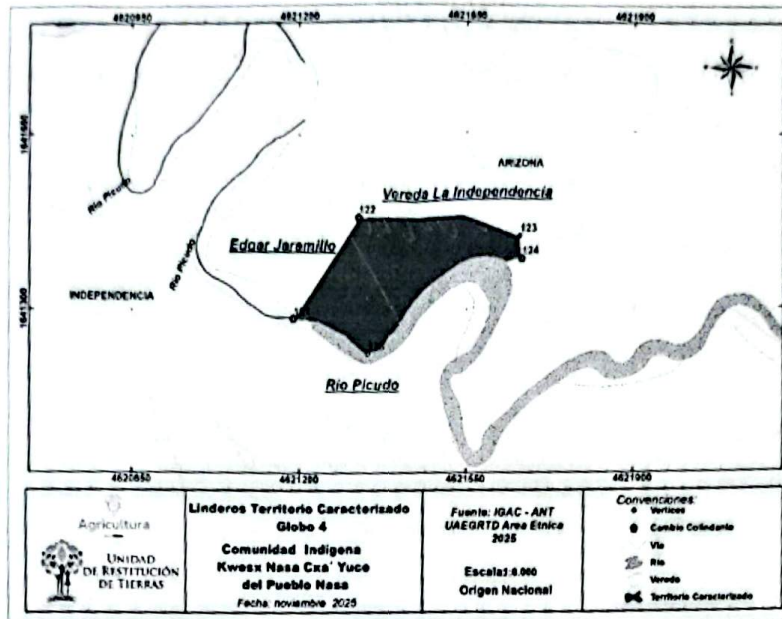
RD-CR-MO-08
V2

Clasificación de la Información: Pública Reservada Clasificada Fecha de aprobación: 20/08/2020
Unidad Administrativa Especial de Gestión de Restitución de Tierras Despojadas – Dirección territorial Putumayo-Mocoa

Carrera 9 No. 21 – 108 Piso 1 Hotel Mocoa Samay Mocoa – Teléfono (601) 3770300 Extensión 8212 - Celular 3115614807
Putumayo – Colombia

www.uri.gov.co Siganos en: @URRestitucion

Continuación de Resolución RGE 0667 "Por medio de la cual se decide sobre la inscripción en el Registro de Tierras Despojadas y Abandonadas Forzosamente del proceso de restitución de derechos territoriales con ID 1134733 de la Comunidad Indígena Kwe'sx Nasa Cxa Yuce, perteneciente al pueblo indígena Nasa, ubicada en el municipio de Puerto Caicedo, vereda San José, inspección de Arizona, departamento de Putumayo".



Fuente: UAEGRTD Área Étnica 2025. Elaborado a partir de cartografía base IGAC escala

SEGUNDO. Solicitar a la Oficina de Registro de Instrumentos Públicos del círculo registral de Puerto Asís, Putumayo, la anotación del ingreso en el Registro de Tierras Despojadas y Abandonadas Forzosamente –RTDAF– del territorio colectivo de la Comunidad Indígena Kwe'sx Nasa Cxa Yuce del pueblo indígena Nasa, ubicado en la Inspección de Arizona, vereda San José, del municipio de Puerto Caicedo, departamento de Putumayo, de conformidad con el inciso 1° del artículo 76 de la Ley 1448 de 2011, Decreto Ley 4633 de 2011, Artículo 17 del Decreto 4826 de 2011, Artículo 2.15.1.4.5 del Decreto 440 de 2016, a partir del área y linderos del territorio identificado en el informe de caracterización, para que se realice la anotación en los folios de matrícula inmobiliaria No. 442-89192, No. 442-89193, No. 442-89194 y No. 442-89195, en un plazo no mayor a cinco (05) días hábiles y se aplique el criterio de gradualidad al que se refiere el parágrafo 1° del artículo 84 de la Ley 1448 de 2011.

TERCERO. Disponer el envío a la Oficina de Registro de Instrumentos Públicos del círculo registral de Puerto Asís, Putumayo, copia de la presente resolución y copia del Informe de Caracterización de Afectaciones Territoriales de la Comunidad Indígena Kwe'sx Nasa Cxa Yuce del pueblo indígena Nasa, ubicada en la Inspección de Arizona, vereda San José.

CUARTO. Notificar la presente resolución a la autoridad propia (Gobernador y Cabildo) del territorio colectivo de la Comunidad Indígena Kwe'sx Nasa Cxa Yuce del pueblo indígena Nasa, ubicado en la Inspección de Arizona, vereda San José, conforme a los artículos 67 y 69 de la Ley 1437 de 2011 y a los artículos 6 a 8 del Decreto 806 de 2020, utilizando los correos electrónicos de notificación suministrados por la comunidad para tal fin.

QUINTO. Comunicar a los terceros que puedan tener interés en el presente proceso de restitución, para lo cual debe hacerse pública la inscripción en el Registro de Tierras Despojadas y Abandonadas Forzosamente del territorio colectivo en la página electrónica de la UAEGRTD, de conformidad con lo establecido en el artículo 73 de la Ley 1437 de 2011.

SEXTO. Contra la presente resolución procede recurso de reposición, el cual podrá presentarse dentro de los diez (10) días siguientes a su notificación.

RD-CR-MO-08
V2

Clasificación de la Información: Pública Reservada Clasificada Fecha de aprobación: 20/08/2020
Unidad Administrativa Especial de Gestión de Restitución de Tierras Despojadas – Dirección territorial Putumayo-Mocoa

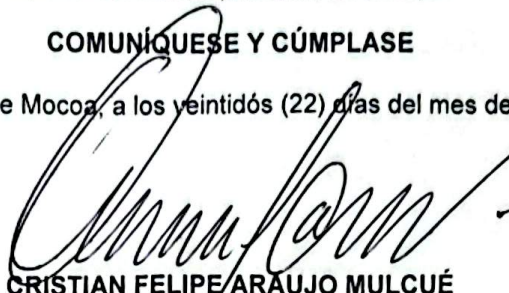
Carrera 9 No. 21 – 108 Piso 1 Hotel Mocoa Samay Mocoa – Teléfono (601) 3770300 Extensión 8212 - Celular 3115614807
Putumayo – Colombia

www.urf.gov.co Siganos en: @URestitucion

Continuación de Resolución RGE 0667 "Por medio de la cual se decide sobre la inscripción en el Registro de Tierras Despojadas y Abandonadas Forzosamente del proceso de restitución de derechos territoriales con ID 1134733 de la Comunidad Indígena Kwe'sx Nasa Cxa Yuce, perteneciente al pueblo indígena Nasa, ubicada en el municipio de Puerto Caicedo, vereda San José, Inspección de Arizona, departamento de Putumayo".



COMUNIQUESE Y CÚMPLASE

Dado en la ciudad de Mocoa, a los veintidós (22) días del mes de mayo de 2026.



CRISTIAN FELIPE ARAUJO MULCUÉ
DIRECTOR TERRITORIAL PUTUMAYO

UNIDAD ADMINISTRATIVA ESPECIAL DE GESTIÓN DE RESTITUCIÓN DE TIERRAS
DESPOJADAS

Proyectó: Sebastián Rangel Perafán, Profesional Jurídico Área Étnica DT Putumayo / 
Revisó: Eduardo Efrén Cuesvas, Coordinador Área Étnica DT Putumayo / 
Revisó: María Ximena Tobar Pantoja, Profesional Especializado Coordinación de Asuntos Indígenas y Rrom -Dirección de Asuntos Étnicos – UAEGRTD DAE.
Aprobó: Rocío Caballero Culma – Líder Asuntos Indígenas y Rrom - Dirección de Asuntos Étnicos – UAEGRTD DAE.

ID 1134733

RD-CR-MO-08
V2

Clasificación de la Información: Pública Reservada Clasificada Fecha de aprobación: 20/08/2020
Unidad Administrativa Especial de Gestión de Restitución de Tierras Despojadas – Dirección territorial Putumayo-Mocoa

Carrera 9 No. 21 – 108 Piso 1 Hotel Mocoa Samay Mocoa – Teléfono (601) 3770300 Extensión 8212 - Celular 3115614807
Putumayo – Colombia

www.urf.gov.co Siganos en: @URestitucion